

Track: Cambra d'Ase des de Planes

Las velocidades de este track son típicas de = HKG

Fiabilidad del IBP index= A

**IBP = 129 HKG**

Distancia total	10.86 Km
Distancia analizada	10.86 Km
Distancia lineal	0.01 Km

Desn. de subida acumulado	1074.57 m
Desn. de bajada acumulado	1078.71 m
Altura máxima	2752.94 m
Altura mínima	1795.8 m
Ratio de subida	22.51 %
Ratio de bajada	18.8 %
Desnivel positivo por km	98.95 m
Desnivel negativo por km	99.33 m

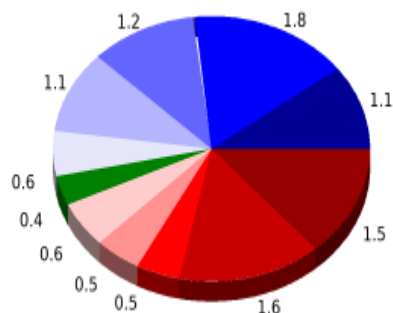
Tiempo total	5:02:05 h
Tiempo en movimiento	4:12:08 h
Tiempo parado	0:49:57 h

Velocidad media total	2.16 Km/h
Velocidad media en movimiento	2.58 Km/h
Velocidad máxima sostenida	6.06 Km/h

Filtro pendiente máxima	~55 %
Separación mínima analizada	~30 m
Número de puntos	982 (cad. 11.06 m)
Puntos significativos	331 (cad. 32.92 m / 33.71 %)
Puntos aberrantes	122 (12.42 % d. total)

Cambios dirección por km	16.48
Cambios dirección > 5° por km	12.25
Tramos rectos acumulados	1.572 Km
Tramos rectos por km	144.75 m
Cambios de pendiente penalizables	6
Cambios de pendiente penalizables por km	0.552

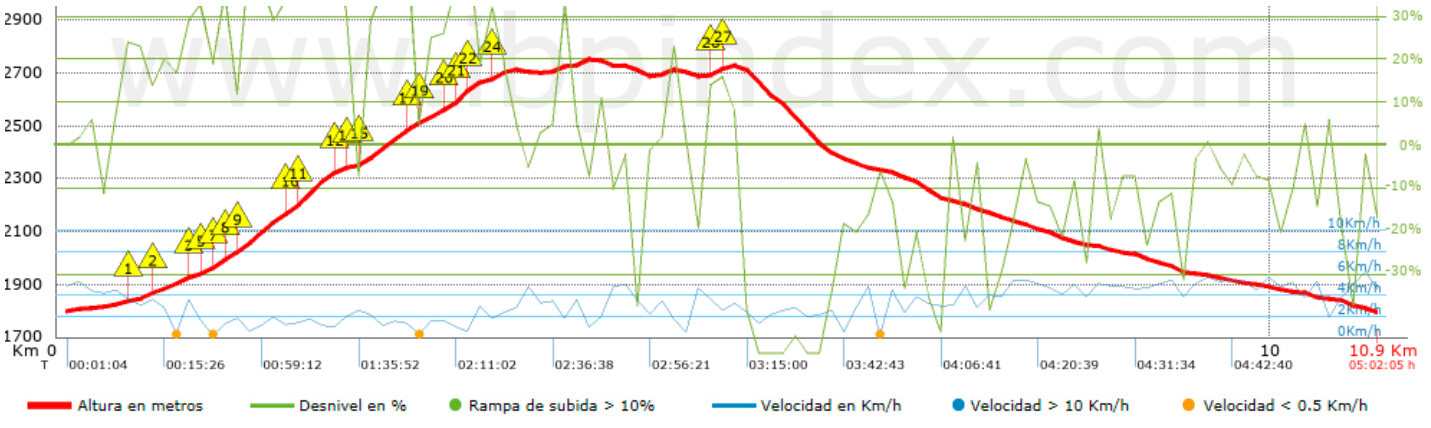
Encuentra las mejores rutas


**Resumen de desniveles**



	Subidas	Distancia en km	del total en %	Velocidad en	Tiempo h:m:s
	Entre el 30 y el 55%	1.471	13.54	1.29	1:08:29
	Entre el 15 y el 30%	1.621	14.92	2.24	0:43:21
	Entre el 10 y el 15%	0.547	5.04	2.62	0:12:31
	Entre el 5 y el 10%	0.547	5.03	3.13	0:10:30
	Entre el 1 y el 5%	0.587	5.41	3.43	0:10:17
	<b>Total :</b>	<b>4.773</b>	<b>43.94</b>	<b>1.97</b>	<b>2:25:08</b>
	<b>Llano</b>				
	Desniveles del 1%	0.353	3.24	3.28	0:06:27
	<b>Bajadas</b>				
	Entre el 1 y el 5%	0.589	5.42	4.05	0:08:43
	Entre el 5 y el 10%	1.069	9.84	3.55	0:18:05
	Entre el 10 y el 15%	1.169	10.76	4.11	0:17:03
	Entre el 15 y el 30%	1.773	16.32	4.01	0:26:31
	Entre el 30 y el 55%	1.138	10.47	2.26	0:30:11
	<b>Total :</b>	<b>5.738</b>	<b>52.82</b>	<b>3.42</b>	<b>1:40:33</b>
	<b>Total track :</b>	<b>10.86</b>	<b>100 %</b>	<b>2.58</b>	<b>4:12:08</b>

Track: Cambra d'Ase des de Planes  
 Las velocidades de este track son típicas de = HKG  
 Fiabilidad del IBP index= A

**IBP = 129 HKG**



**Repechos > 10%**

Repecho	Punto kilométrico	Pendiente media	Distancia
	0.518	14 %	296 m
	0.814	18 %	231 m
	1.045	23 %	75 m
	1.12	33 %	32 m
	1.152	22 %	66 m
	1.218	19 %	39 m
	1.258	29 %	107 m
	1.365	30 %	98 m
	1.463	35 %	379 m
	1.842	30 %	100 m
	1.942	40 %	344 m
	2.286	27 %	33 m
	2.319	16 %	64 m
	2.382	11 %	97 m
	2.479	34 %	394 m
	2.873	33 %	33 m
	2.906	25 %	66 m
	2.972	18 %	33 m
	3.005	26 %	129 m
	3.133	24 %	97 m
	3.23	41 %	171 m
	3.401	39 %	34 m
	3.541	29 %	66 m
	3.606	25 %	66 m
	5.318	14 %	32 m
	5.35	17 %	161 m

 A yellow triangle with a black border containing the number 27.	5.511	15 %	31 m
--	-------	------	------

Parámetros a gran altura, datos por encima de								
Altura	Distancia m	% del total	Tiempo en movimiento	Velocidad	Tiempo parado	Tiempo total	Velocidad	
2750	67.85	0.62	0:04:16	0.95		0:04:16	0.95	
2500	3118.294	28.7	1:18:10	2.39	0:14:13	1:32:23	2.03	
2250	1912.973	17.61	0:55:12	2.08	0:14:47	1:09:59	1.64	
2000	2453.782	22.59	0:58:29	2.52	0:03:10	1:01:39	2.39	
1750	3310.912	30.48	0:56:01	3.55	0:17:47	1:13:48	2.69	
<b>Total :</b>		<b>10.864 Km</b>	<b>100 %</b>	<b>4:12:08 h</b>	<b>2.59 Km/h</b>	<b>0:49:57 h</b>	<b>5:02:05 h</b>	<b>2.16 Km/h</b>

Paradas					
Distancia	Tiempo parado	Altura	Tiempo desde la salida	Tiempo desde parada anterior	Distancia a parada anterior
0.912	0:05:36	1891	0:16:17	0:16:17	0.912
1.218	0:11:50 > 10´	1955	0:28:42	0:12:25	0.306
1.495	0:03:10	2031	0:48:39	0:19:57	0.277
2.94	0:06:32	2508	1:54:13	1:05:34	1.445
3.332	0:03:41	2615	2:15:15	0:21:02	0.393
5.057	0:04:00	2712	3:00:55	0:45:40	1.725
6.368	0:03:54	2398	3:36:53	0:35:58	1.311
6.725	0:10:53 > 10´	2334	3:47:17	0:10:24	0.357
10.86	0:00:21	1796	5:01:44	1:14:27	4.135
<b>Total :</b>				<b>0:49:57 h</b>	