

Track: Bony de la Pica

Las velocidades de este track son típicas de = HKG

Fiabilidad del IBP index= A

IBP = 154 HKG

Distancia total	11.99 Km
Distancia analizada	11.99 Km
Distancia lineal	0.03 Km

Desn. de subida acumulado	1351.7 m
Desn. de bajada acumulado	1352.3 m
Altura máxima	2404.4 m
Altura mínima	1484.4 m
Ratio de subida	23.17 %
Ratio de bajada	24.11 %
Desnivel positivo por km	112.74 m
Desnivel negativo por km	112.79 m

Tiempo total	4:31:16 h
Tiempo en movimiento	4:22:29 h
Tiempo parado	0:08:47 h

Velocidad media total	2.65 Km/h
Velocidad media en movimiento	2.74 Km/h
Velocidad máxima sostenida	6.39 Km/h

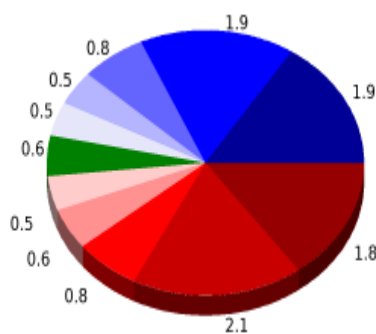
Filtro pendiente máxima	~55 %
Separación mínima analizada	~30 m
Número de puntos	743 (cad. 16.14 m)
Puntos significativos	317 (cad. 37.96 m / 42.66 %)
Puntos aberrantes	111 (14.94 % d. total)

Cambios dirección por km	14.51
Cambios dirección > 5° por km	11.84
Tramos rectos acumulados	0.946 Km
Tramos rectos por km	78.9 m
Cambios de pendiente penalizables	9
Cambios de pendiente penalizables por km	0.75

Encuentra las mejores rutas



Resumen de desniveles



Subidas

Distancia en km

del total en %

Velocidad en

Tiempo h:m:s

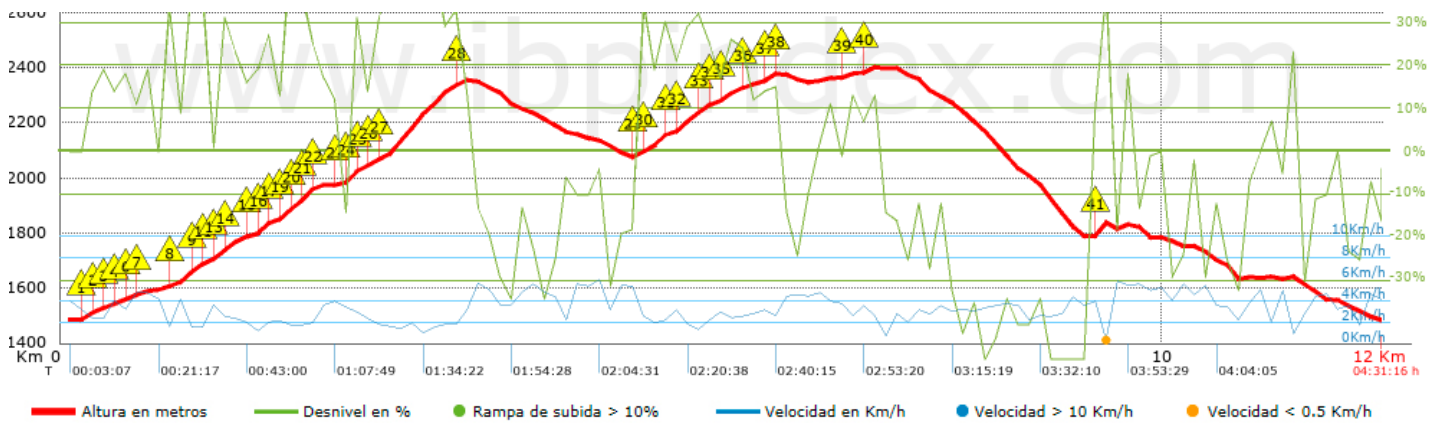
Subidas	Distancia en km	del total en %	Velocidad en	Tiempo h:m:s
Entre el 30 y el 55%	1.849	15.41	1.81	1:01:23
Entre el 15 y el 30%	2.105	17.55	2.28	0:55:19
Entre el 10 y el 15%	0.789	6.58	2.86	0:16:34
Entre el 5 y el 10%	0.627	5.23	3.02	0:12:27
Entre el 1 y el 5%	0.464	3.87	2.67	0:10:27
Total	5.835	48.64	2.24	2:36:10
Llano				
Desniveles del 1%	0.551	4.6	3.24	0:10:12
Bajadas				
Entre el 1 y el 5%	0.506	4.22	3.97	0:07:39
Entre el 5 y el 10%	0.521	4.34	3.84	0:08:08
Entre el 10 y el 15%	0.774	6.46	4.05	0:11:28
Entre el 15 y el 30%	1.944	16.21	3.88	0:30:04
Entre el 30 y el 55%	1.864	15.54	2.88	0:38:48
Total	5.609	46.76	3.5	1:36:07
Total track	11.99	100 %	2.74	4:22:29

Track: Bony de la Pica









Las velocidades de este track son típicas de = HKG














Fiabilidad del IBP index= A

IBP = 154 HKG



Repechos > 10%

Repecho	Punto kilométrico	Pendiente media	Distancia
	0.16	22 %	118 m
	0.278	23 %	73 m
	0.35	13 %	116 m
	0.466	15 %	73 m
	0.539	18 %	35 m
	0.575	15 %	75 m
	0.65	13 %	153 m
	0.915	25 %	255 m
	1.17	34 %	87 m
	1.257	24 %	30 m
	1.287	16 %	65 m
	1.352	15 %	41 m
	1.393	31 %	82 m
	1.474	28 %	154 m
	1.628	12 %	141 m
	1.769	40 %	65 m
	1.834	28 %	78 m
	1.912	13 %	38 m
	1.95	22 %	80 m
	2.03	40 %	173 m
	2.203	41 %	38 m
	2.484	14 %	74 m
	2.558	34 %	118 m
	2.676	27 %	61 m
	2.737	14 %	113 m
	2.85	40 %	706 m

 27	3.556	25 %	62 m
 28	5.216	20 %	31 m
 29	5.247	31 %	191 m
 30	5.438	23 %	121 m
 31	5.56	30 %	220 m
 32	5.78	26 %	65 m
 33	5.845	22 %	157 m
 34	6.002	23 %	166 m
 35	6.209	15 %	155 m
 36	6.364	25 %	99 m
 37	6.463	18 %	42 m
 38	7.257	16 %	111 m
 39	9.365	45 %	108 m

Parámetros a gran altura, datos por encima de							
Altura	Distancia m	% del total	Tiempo en movimiento	Velocidad	Tiempo parado	Tiempo total	Velocidad
2250	3180.069	26.51	1:08:59	2.77	0:02:50	1:11:49	2.66
2000	2985.809	24.89	1:07:49	2.64		1:07:49	2.64
1750	2608.996	21.75	0:56:22	2.78	0:05:57	1:02:19	2.51
1500	2797.211	23.32	1:00:23	2.78		1:00:23	2.78
Total :	11.572 Km	96.47 %	4:13:33 h	2.74 Km/h	0:08:47 h	4:22:20 h	2.65 Km/h

Paradas					
Distancia	Tiempo parado	Altura	Tiempo desde la salida	Tiempo desde parada anterior	Distancia a parada anterior
7.402	0:02:50	2403	2:56:36	2:56:36	7.402
9.365	0:05:57	1789	3:44:04	0:47:28	1.963
Total :	0:08:47 h				