

Track: Balandrau desde Serrat

Las velocidades de este track son típicas de = HKG

Fiabilidad del IBP index= C

IBP = 179 HKG

Distancia total	20.02 Km
Distancia analizada	20.02 Km
Distancia lineal	0.01 Km

Desn. de subida acumulado	1812.05 m
Desn. de bajada acumulado	1851.42 m
Altura máxima	2640 m
Altura mínima	1294.15 m
Ratio de subida	20.05 %
Ratio de bajada	18.64 %
Desnivel positivo por km	90.51 m
Desnivel negativo por km	92.48 m

Tiempo total	10:06:57 h
Tiempo en movimiento	7:04:30 h
Tiempo parado	3:02:27 h

Velocidad media total	1.98 Km/h
Velocidad media en movimiento	2.83 Km/h
Velocidad máxima sostenida	9.24 Km/h

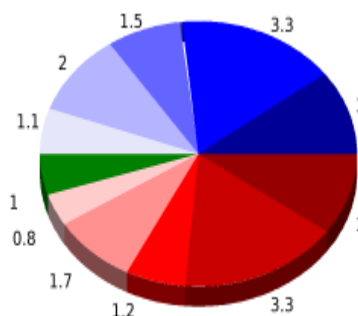
Filtro pendiente máxima	~55 %
Separación mínima analizada	~30 m
Número de puntos	1681 (cad. 11.91 m)
Puntos significativos	574 (cad. 34.93 m / 34.15 %)
Puntos aberrantes	244 (14.52 % d. total)

Cambios dirección por km	15.18
Cambios dirección > 5° por km	13.49
Tramos rectos acumulados	1.683 Km
Tramos rectos por km	84.07 m
Cambios de pendiente penalizables	10
Cambios de pendiente penalizables por km	0.5

Encuentra las mejores rutas



Resumen de desniveles



	Subidas	Distancia en km	del total en %	Velocidad en	Tiempo h:m:s
	Entre el 30 y el 55%	1.985	9.92	2.2	0:54:07
	Entre el 15 y el 30%	3.333	16.65	2.65	1:15:22
	Entre el 10 y el 15%	1.24	6.2	3.19	0:23:20
	Entre el 5 y el 10%	1.681	8.4	3.5	0:28:50
	Entre el 1 y el 5%	0.798	3.98	3.45	0:13:53
	Total :	9.037	45.15	2.77	3:15:32
	Llano				
	Desniveles del 1%	1.049	5.24	3.15	0:19:58
	Bajadas				
	Entre el 1 y el 5%	1.125	5.62	3.54	0:19:04
	Entre el 5 y el 10%	2.033	10.16	3.64	0:33:32
	Entre el 10 y el 15%	1.478	7.38	2.6	0:34:07
	Entre el 15 y el 30%	3.287	16.42	2.86	1:08:56
	Entre el 30 y el 55%	2.008	10.03	2.26	0:53:21
	Total :	9.931	49.61	2.85	3:29:00
	Total track :	20.02	100 %	2.83	7:04:30

Track: Balandrau desde Serrat

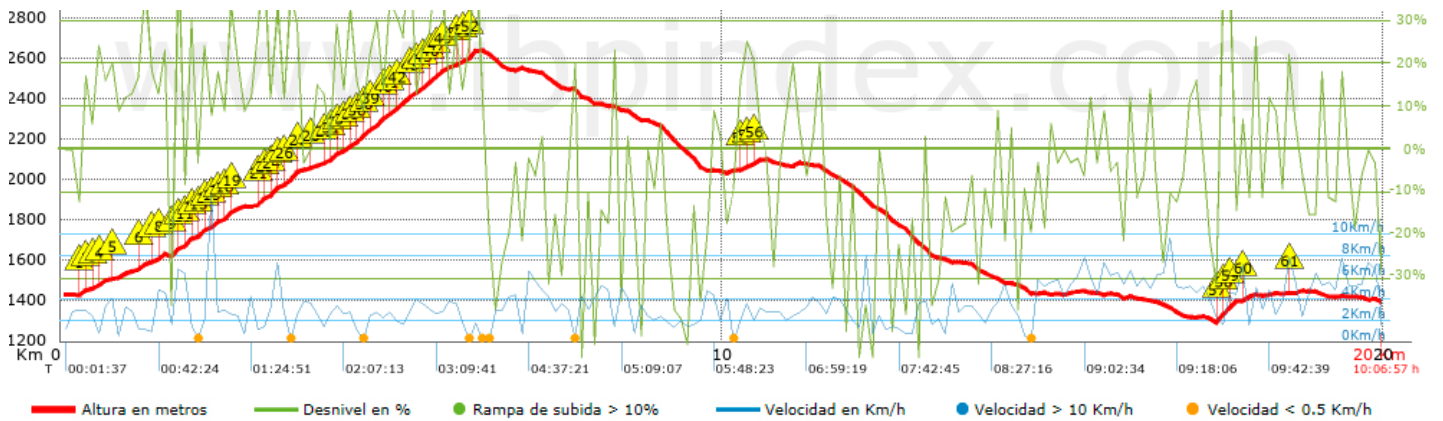
Las velocidades de este track son típicas de = HKG

Fiabilidad del IBP index= C



























IBP = 179 HKG





























Map data ©2019 Google, Inst. Geogr. Nacional



Repechos > 10%

Repecho	Punto kilométrico	Pendiente media	Distancia
	0.272	20 %	105 m
	0.413	13 %	68 m
	0.481	23 %	69 m
	0.55	17 %	134 m
	0.788	15 %	235 m
	1.19	36 %	103 m
	1.39	16 %	67 m
	1.457	26 %	100 m
	1.698	48 %	36 m
	1.734	29 %	117 m
	1.851	34 %	103 m
	1.954	19 %	68 m
	2.054	32 %	71 m
	2.125	18 %	126 m
	2.251	25 %	80 m
	2.331	19 %	32 m
	2.363	14 %	99 m
	2.462	33 %	65 m
	2.528	22 %	134 m
	2.933	17 %	70 m
	3.003	38 %	35 m
	3.038	46 %	34 m
	3.105	18 %	74 m
	3.179	37 %	102 m
	3.281	14 %	100 m
	3.381	35 %	182 m

	3.563	21 %	33 m
	3.792	14 %	165 m
	3.99	24 %	67 m
	4.057	23 %	35 m
	4.092	39 %	35 m
	4.127	28 %	33 m
	4.159	14 %	102 m
	4.262	24 %	98 m
	4.36	18 %	104 m
	4.464	32 %	101 m
	4.565	17 %	33 m
	4.598	24 %	106 m
	4.704	29 %	188 m
	4.892	24 %	98 m
	4.99	27 %	99 m
	5.089	31 %	183 m
	5.272	23 %	96 m
	5.369	23 %	130 m
	5.499	28 %	99 m
	5.597	24 %	101 m
	5.698	39 %	69 m
	5.767	18 %	33 m
	5.8	11 %	128 m
	5.928	16 %	154 m
	6.082	17 %	132 m
	6.214	43 %	36 m
	10.239	12 %	97 m
	10.336	16 %	135 m

 55	10.471	24 %	34 m
 56	10.505	32 %	34 m
 57	17.466	23 %	44 m
 58	17.511	43 %	190 m
 59	17.7	48 %	37 m
 60	17.851	15 %	156 m

Parámetros a gran altura, datos por encima de								
Altura	Distancia m	% del total	Tiempo en movimiento	Velocidad	Tiempo parado	Tiempo total	Velocidad	
2500	1749.277	8.74	0:34:46	3.02	1:00:02	1:34:48	1.11	
2250	2636.871	13.17	1:00:01	2.64	0:05:11	1:05:12	2.43	
2000	3980.642	19.89	1:40:31	2.38	1:04:31	2:45:02	1.45	
1750	2268.732	11.33	0:58:36	2.32	0:21:42	1:20:18	1.7	
1500	2819.414	14.09	1:10:28	2.4	0:15:58	1:26:26	1.96	
Total :		13.455 Km	67.22 %	5:24:22 h	2.49 Km/h	2:47:24 h	8:11:46 h	1.64 Km/h

Paradas					
Distancia	Tiempo parado	Altura	Tiempo desde la salida	Tiempo desde parada anterior	Distancia a parada anterior
0.82	0:04:32	1512	0:18:43	0:18:43	0.82
1.954	0:07:22	1707	0:53:35	0:34:52	1.133
2.662	0:02:42	1856	1:18:31	0:24:56	0.708
3.417	0:09:05	1987	1:39:36	0:21:05	0.756
4.464	0:25:11 > 10´	2184	2:13:29	0:33:53	1.047
6.115	0:20:50 > 10´	2591	3:19:56	1:06:27	1.651
6.317	0:11:40 > 10´	2636	3:45:29	0:25:33	0.202
6.416	0:24:47 > 10´	2629	3:59:03	0:13:34	0.099
6.934	0:02:45	2561	4:33:04	0:34:01	0.518
7.685	0:05:11	2441	4:49:09	0:16:05	0.751
10.104	0:39:20 > 10´	2044	5:53:01	1:03:52	2.419
12.219	0:03:16	1889	7:23:48	1:30:47	2.115
12.714	0:06:39	1776	7:44:21	0:20:33	0.495
13.281	0:04:04	1614	8:07:26	0:23:05	0.567
14.529	0:05:05	1469	8:37:45	0:30:19	1.248
14.645	0:09:58	1444	8:44:17	0:06:32 < 10´	0.117
Total :				3:02:27 h	