

Track: Cims provincials. Aitzuri i Aizkorri. Guipuzkoa i autonòmic de Euskadi

Las velocidades de este track son típicas de = HKG

Fiabilidad del IBP index= B

IBP = 98 HKG

Distancia total	15.26 Km
Distancia analizada	15.26 Km
Distancia lineal	0 Km

Desn. de subida acumulado	1060.3 m
Desn. de bajada acumulado	1053 m
Altura máxima	1542.6 m
Altura mínima	834.6 m
Ratio de subida	14 %
Ratio de bajada	14.83 %
Desnivel positivo por km	69.48 m
Desnivel negativo por km	69 m

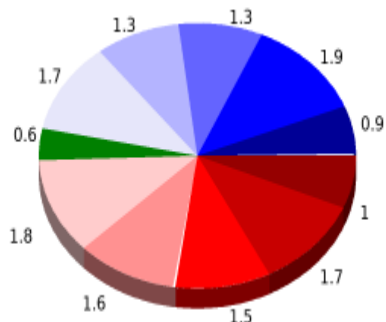
Tiempo total	5:53:39 h
Tiempo en movimiento	5:09:19 h
Tiempo parado	0:44:20 h

Velocidad media total	2.59 Km/h
Velocidad media en movimiento	2.96 Km/h
Velocidad máxima sostenida	10.78 Km/h

Filtro pendiente máxima	~55 %
Separación mínima analizada	~30 m
Número de puntos	941 (cad. 16.22 m)
Puntos significativos	394 (cad. 38.84 m / 41.87 %)
Puntos aberrantes	22 (2.34 % d. total)

Cambios dirección por km	13.43
Cambios dirección > 5° por km	10.55
Tramos rectos acumulados	1.92 Km
Tramos rectos por km	125.82 m
Cambios de pendiente penalizables	8
Cambios de pendiente penalizables por km	0.524

Encuentra las mejores rutas


Resumen de desniveles

Subidas

	Subidas	Distancia en km	del total en %	Velocidad en	Tiempo h:m:s
	Entre el 30 y el 55%	0.979	6.41	1.47	0:39:53
	Entre el 15 y el 30%	1.662	10.89	2.35	0:42:26
	Entre el 10 y el 15%	1.507	9.87	3.45	0:26:14
	Entre el 5 y el 10%	1.607	10.53	3.95	0:24:25
	Entre el 1 y el 5%	1.818	11.91	3.45	0:31:35
	Total :	7.573	49.61	2.76	2:44:33

Llano

	Desniveles del 1%	0.591	3.87	2.71	0:13:07
--	-------------------	-------	------	------	---------

Bajadas

	Entre el 1 y el 5%	1.668	10.93	3.51	0:28:31
	Entre el 5 y el 10%	1.305	8.55	4.08	0:19:13
	Entre el 10 y el 15%	1.281	8.39	3.6	0:21:21
	Entre el 15 y el 30%	1.91	12.51	3.11	0:36:48
	Entre el 30 y el 55%	0.936	6.13	2.18	0:25:46
	Total :	7.099	46.51	3.24	2:11:39

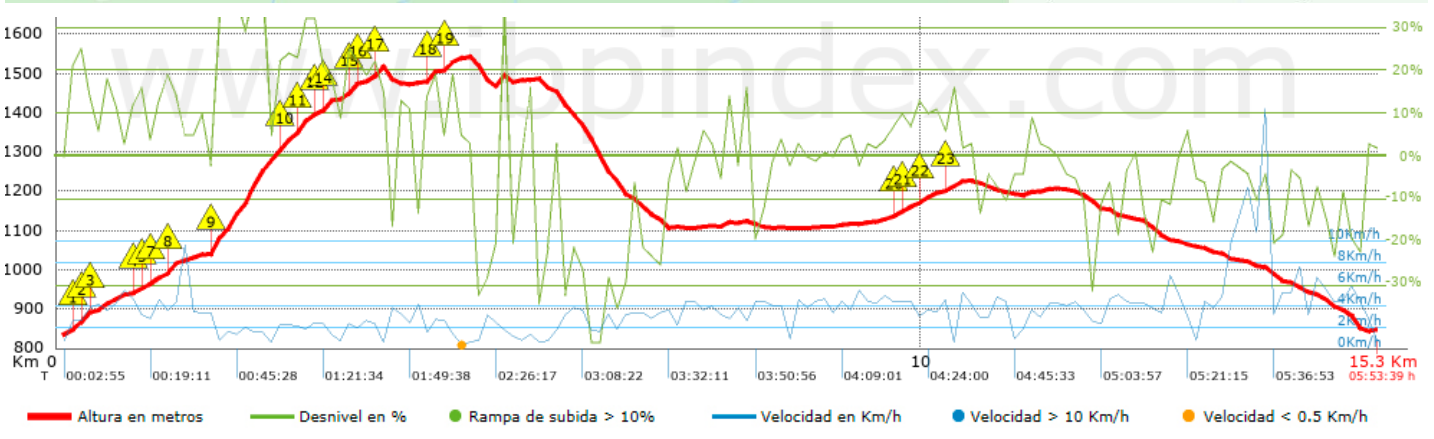
Total track :	15.26	100 %	2.96	5:09:19
----------------------	--------------	--------------	-------------	----------------

Track: Cims provincials. Aitzuri i Aizkorri. Guipuzkoa i autonòmic de Euskadi




















Las velocidades de este track son típicas de = HKG

Fiabilidad del IBP index= B

IBP = 98 HKG



Repechos > 10%

Repecho	Punto kilométrico	Pendiente media	Distancia
	0.131	20 %	138 m
	0.269	23 %	78 m
	0.346	13 %	356 m
	0.822	11 %	138 m
	0.96	11 %	114 m
	1.074	13 %	38 m
	1.112	15 %	143 m
	1.255	19 %	166 m
	1.774	34 %	753 m
	2.527	23 %	266 m
	2.793	29 %	109 m
	2.938	16 %	72 m
	3.011	23 %	80 m
	3.09	24 %	67 m
	3.342	25 %	131 m
	3.473	11 %	37 m
	3.629	27 %	104 m
	4.228	18 %	194 m
	4.451	18 %	112 m
	9.665	12 %	126 m
	9.914	12 %	268 m
	10.304	19 %	98 m

Parámetros a gran altura, datos por encima de

Altura	Distancia m	% del total	Tiempo en movimiento	Velocidad	Tiempo parado	Tiempo total	Velocidad	
1500	735.795	4.82	0:16:08	2.74	0:21:49	0:37:57	1.16	
Total :		0.736 Km	4.82 %	0:16:08 h	2.74 Km/h	0:21:49 h	0:37:57 h	1.16 Km/h

Paradas

Distancia	Tiempo parado	Altura	Tiempo desde la salida	Tiempo desde parada anterior	Distancia a parada anterior
2.449	0:04:08	1276	1:00:02	1:00:02	2.449
3.157	0:02:47	1432	1:25:14	0:25:12	0.708
3.733	0:03:48	1512	1:40:05	0:14:51	0.576
4.626	0:06:14	1537	2:04:43	0:24:38	0.894
4.741	0:07:12	1542	2:13:56	0:09:13 < 10´	0.115
5.277	0:02:12	1478	2:36:18	0:22:22	0.535
5.499	0:04:35	1497	2:49:28	0:13:10	0.223
5.588	0:02:46	1487	2:55:25	0:05:57 < 10´	0.089
10.304	0:03:28	1203	4:27:38	1:32:13	4.716
13.066	0:02:23	1065	5:21:15	0:53:37	2.762
15.24	0:02:15	847	5:51:24	0:30:09	2.174
Total :			0:44:20 h		