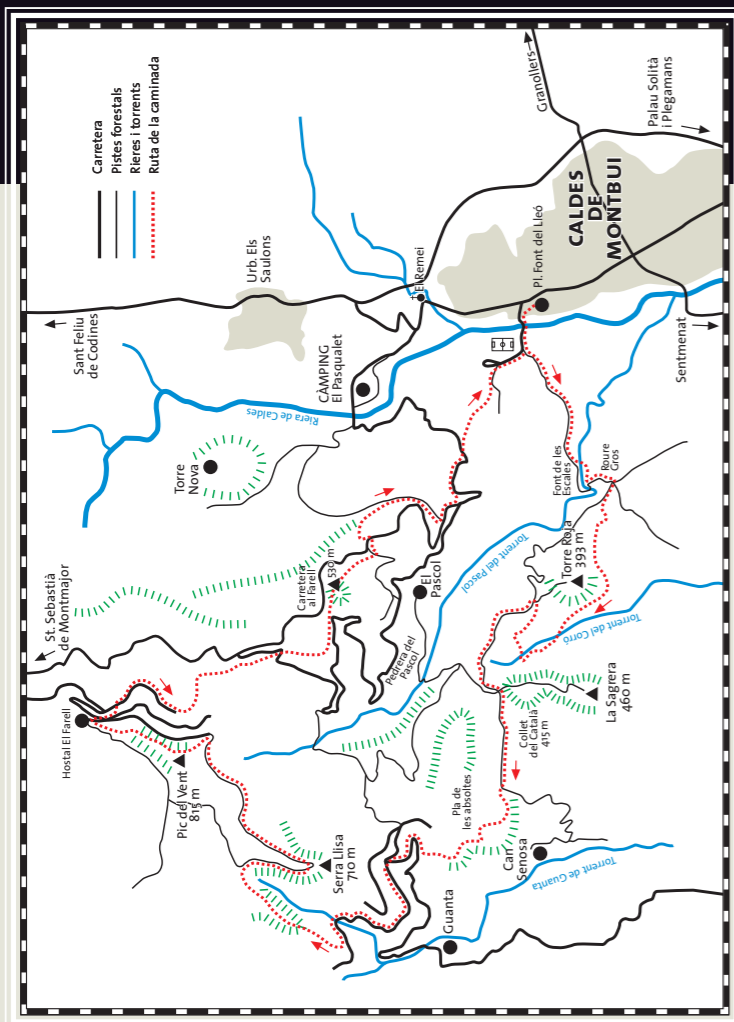


la ruta del pic del vent

Caldes de Montbui

FITXA NÚMERO 4


Plànol de la ruta




Vista de Caldes



Cingles de Bertí i el Montseny



La Mola i el Montcau



Caldes i el Farell



C M Y K

C M Y K

PRESENTACIÓ

Aquesta ruta que us presentem proposa un camí alternatiu per pujar al cim més alt del terme de Caldes de Montbui, el Pic del Vent, que amb els seus 815 m. és un perfecte mirador als quatre punts cardinals i, si les condicions meteorològiques ho permeten, podem gaudir de magnífiques panoràmiques que van des dels Pirineus passant pel Massís del Montseny, la Serra de Marina o el Parc Natural de Sant Llorenç del Munt.

KM	ALTITUD	TEMPS	DESCRIPCIÓ DE L'ITINERARI
0	205 m	0'	Sortim de la Plaça de la Font del Lleó seguint el mateix recorregut que el PR-C9, prenent pel carrer del Pont, darrere l'hotel balneari Broquetes.
0,224	200 m	0,03'	Es creua el pont romànic, passant a l'altra banda de la riera de Caldes.
0,380	210 m	0,06'	Arribats a la plaça de Taunusstein, prenem el camí de l'esquerra que ens porta en direcció a Can Picanyol, seguint les marques del PR-C9.
0,675	215 m	0,09'	Deixem un trencall a la dreta i, més endavant, passem Can Picanyol, a l'esquerra, sempre seguint el PR-C9.
1,100	230 m	0,14'	Bifurcació. Seguim el corriol que surt per l'esquerra.
1,300	230 m	0,16'	El corriol ens porta fins a una pista més ampla. El PR-C9 puja cap a la dreta i nosaltres prenem un petit corriol que ens surt gairebé enfront nostre i que ens baixarà fins a la Font de les Escales.
1,330	220 m	0,17'	Font de les Escales. Travessem el petit rierol i enfilem per les escales que puguen pel costat de la font.
1,410	235 m	0,20'	Sortim de nou a una pista més ampla que prenem cap a l'esquerra. Enllacem de nou amb el PR-C9.
1,600	275 m	0,22'	Arribem a la cruïlla de l'antic Roure Gros. Seguim el traçat del PR-C9 que agafa la pista cap a la dreta, en pujada.
1,710	280 m	0,23'	SANT MIQUEL DE L'ARN. Just abans de passar una cadena que tanca la pista principal agafem el camí de l'esquerra, deixant el PR-C9.
2,100	305 m	0,30'	En una divisió de camins prenem el que va per la dreta.
2,350	315 m	0,34'	La pista que seguíem queda morta en un petit replà. Just abans d'una alzina que trobem a l'entrada del replà enfilem a la dreta entre feixes abandonades seguint un petit caminet desdibuixat.
2,450	325 m	0,36'	Tal com pugem, a l'esquerra, hi ha un tancat amb filat amb un pas fet tot simulant una porta giratòria. La passem i prenem un corriol prou fressat.
3,250	335 m	0,46'	El corriol fa un gir de 180° cap a la dreta i s'exemplifica considerablement.

3,730	375 m	0,52'	Arribem a una esplanada. Cap a la dreta el camí porta al poblat Iber de la Torre Roja. Anem a l'esquerra i amunt, retrobant les marques del PR-C9.	11,780	740 m	3,02'	Sortim de nou a un carrer asfaltat i anem cap a la dreta.
4,630	390 m	1,04'	Seguint sempre per la pista principal arribem al COLLET DEL CATALÀ on, en una cruïlla de camins prenem el que surt davant per davant nostre, en direcció Gallifa. És el PR-C48.	12,320	695 m	3,08'	Després de passar pel costat de diverses cases arribem al final del carrer. Seguim per un corriol fet malbé pels efectes de les aigües torrencials.
5,260	370 m	1,11'	PLA DE LES ABSOLTES. Agafem el camí de la dreta deixant la pista principal però seguint les marques del PR-C48.	13,050	600 m	3,18'	Troblem una línia elèctrica i anem seguint el seu traçat, cap a la dreta.
6,280	480 m	1,29'	El camí, que es tornarà més pedregós i estret, va pujant fort, i després de passar el MIRADOR DE LA VALL D'AIGUASANOSA, ens porta a una pista ampla (carrer de la urbanització de Guanta) que prenem cap a la dreta.	13,240	560 m	3,20'	El corriol acaba abocant-nos a la carretera asfaltada que baixa del Farell. La remuntem uns 50 m. i darrera la tanca de protecció de la corba, a la dreta, el camí segueix baixant entre les pedres.
6,690	505 m	1,36'	Arribem a una cruïlla de carrers amb una caseta-transformador a la dreta. Prenem el camí que segueix més recte la trajectòria que portàvem, deixant les marques del PR-C48 que segueixen cap a la dreta.	14,040	530 m	3,30'	Després de força estona baixant trobem una forta rampa i, quant arribem a dalt la línia es bifurca. Cap a l'esquerra hi tenim un bonic mirador, però nosaltres seguim recte.
7,860	545 m	1,52'	Després de seguir una bona estona per aquest carrer i deixar les últimes edificacions de la urbanització, veiem a l'esquerra una bona panoràmica de la casa de Guanta. Just després d'una corba a la dreta i quant el camí comença a baixar, nosaltres prenem un corriol a la dreta, molt poc visible al principi, que s'enfila muntanya amunt.	14,410	450 m	3,35'	Seguim cap a l'esquerra, deixant el traç de la línia elèctrica.
8,640	645 m	2,08'	La pujada es suavitza, i el camí s'exemplifica una mica. Seguim recte.	14,445	455 m	3,42'	Arribem a la carretera asfaltada que puja de Caldes cap a Sant Sebastià. Anem cap a la dreta, baixant.
8,830	655 m	2,10'	Sortim a una pista forestal que prenem cap a la dreta. Tornem a trobar senyals del PR-C9.	14,560	450 m	3,43'	A l'esquerra surt un corriol, primer poc dibuixat, però que cada vegada se'ns mostra més fressat.
9,330	695 m	2,16'	SERRA LLISA. Magnífiques panoràmiques. Seguim per l'esquerra direcció al Pic del Vent, seguint les marques del PR-C9.2.	14,860	430 m	3,47'	Arribem a una bifurcació i prenem el camí de la dreta, que baixa fort.
10,555	760 m	2,32'	Just abans d'arribar a una placeta asfaltada, enfilem a l'esquerra per un corriol que puja entre les roques, passant pel costat d'unes antenes.	15,200	370 m	3,52'	Després d'un fort baixador arribem a una pista més ampla que prenem cap a la dreta.
10,840	816 m	2,42'	PIC DEL VENT. Punt més alt de la Serra del Farell, on en un dia clar i assolellat podem gaudir d'unes magnífiques panoràmiques. Deixem el PR-C9.2 i seguim recte per un corriol poc definit al principi.	15,940	385 m	3,59'	Arribem a una esplanada amb un camp d'oliveres a la nostra esquerra. Al nostre davant un bonic mirador de Caldes i seguint per la pista arribem de nou a la carretera asfaltada.
11,160	785 m	2,52'	Caseta amb diferents antenes. Seguim baixant.	16,210	355 m	4,02'	Seguim per la carretera cap a l'esquerra, fins a l'esplanada on s'ajunten les dues carreteres que puguen al Farell i Sant Sebastià.
11,500	760 m	2,59'	Passem pel costat d'un dipòsit d'aigua i baixem per les pedres fins a l'antic Hostal del Farell. Prenem per la dreta, baixant la carretera asfaltada.	16,560	335 m	4,05'	Després de la unió de les dues carreteres prenem un corriol que surt a l'esquerra, darrera la protecció metàl·lica de la corba.
11,600	750 m	3,00'	Davant nostre surten dos carrers. Seguim pel de l'esquerra, és el carrer Flor de Ginesta.	16,670	325 m	4,07'	Sortim de nou a la carretera i anem baixant, prenent les precaucions necessàries donat que es tracta d'una carretera força transitada.
11,690	755 m	3,01'	Abans d'arribar a la primera casa trobem un baixador que ens portarà fins al carrer que es veu passar per sota. No és un camí molt definit.	16,930	310 m	4,11'	Esplanada de terra al costat de la carretera amb un pi força gran al mig. A l'esquerra baixa un camí que retalla la corba de la carretera.
				17,080	295 m	4,13'	Sortim de nou a la carretera, la creuem i agafem el corriol que baixa, deixant a la nostra dreta una pista més ampla amb una cadena.
				17,650	210 m	4,21'	CAMP DE FUTBOL. Anem cap a la dreta i arribem a la pl. de Taunusstein, prenem el carrer de l'esquerra i pel mateix recorregut de l'inici arribem
				18,210	205 m	4,28'	a la PLAÇA DE LA FONT DEL LLEÓ. Final del recorregut.