

Track: era Entecada

Les velocitats d'aquest track són típiques de = HKG

Fiabilitat de l'índex IBP = A

IBP = 130 HKG

Distància total	14.7 Km
Distància analitzada	14.7 Km
Distància lineal	0.01 Km

Desn. De pujada acumulat	1197.1 m
Desn. De baixada acumulat	1245.1 m
Altura màxima	2270.8 m
Altura mínima	1195 m
Ràtio de pujada	18 %
Ràtio de baixada	16.32 %
Desnivell positiu per km	81.44 m
Desnivell negatiu per km	84.7 m

Temps total	6:20:13 h
Temps en moviment	5:13:31 h
Temps parat	1:06:42 h

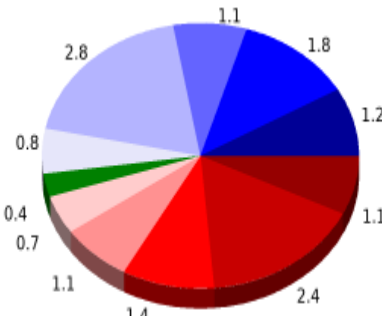
Velocitat mitjana total	2.32 Km/h
Velocitat mitjana en moviment	2.81 Km/h
Velocitat màxima sostinguda	9.11 Km/h

Filtre pendent màxim	~55 %
Separació mínima analitzada	~30 m
Nombre de punts	1525 (cad. 9.64 m)
Punts significatius	451 (cad. 32.66 m / 29.57 %)
Punts aberrants	72 (4.72 % d. total)

Canvis direcció per km	16.8
Canvis direcció >5° per km	13.81
Trams rectes acumulats	1.19 Km
Trams rectes per km	80.95 m
Canvis de pendent penalitzables	11
Canvis de pendent penalitzables per km	0.749

Troba les millors rutes



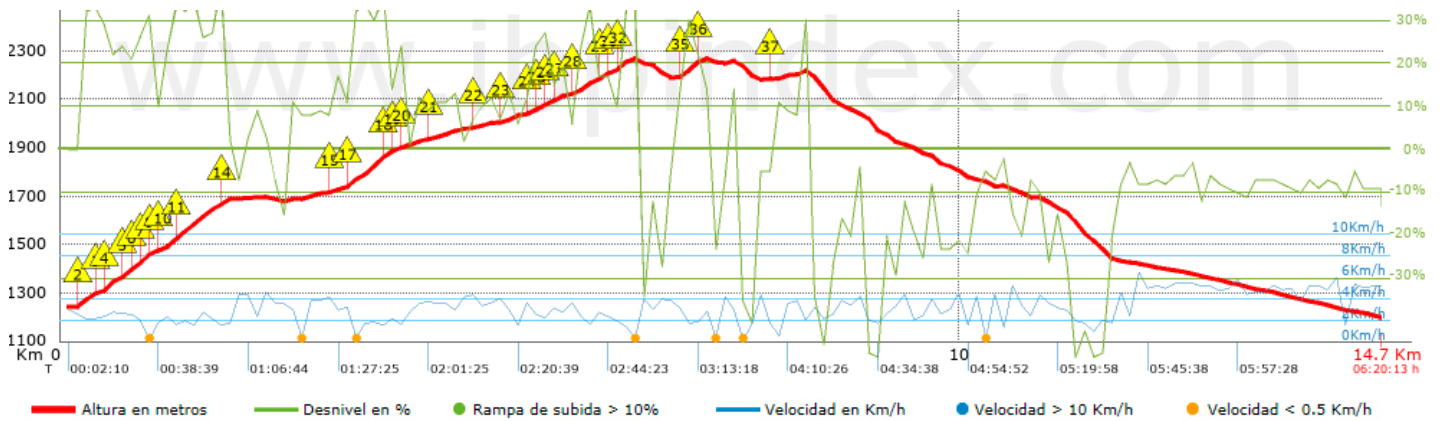
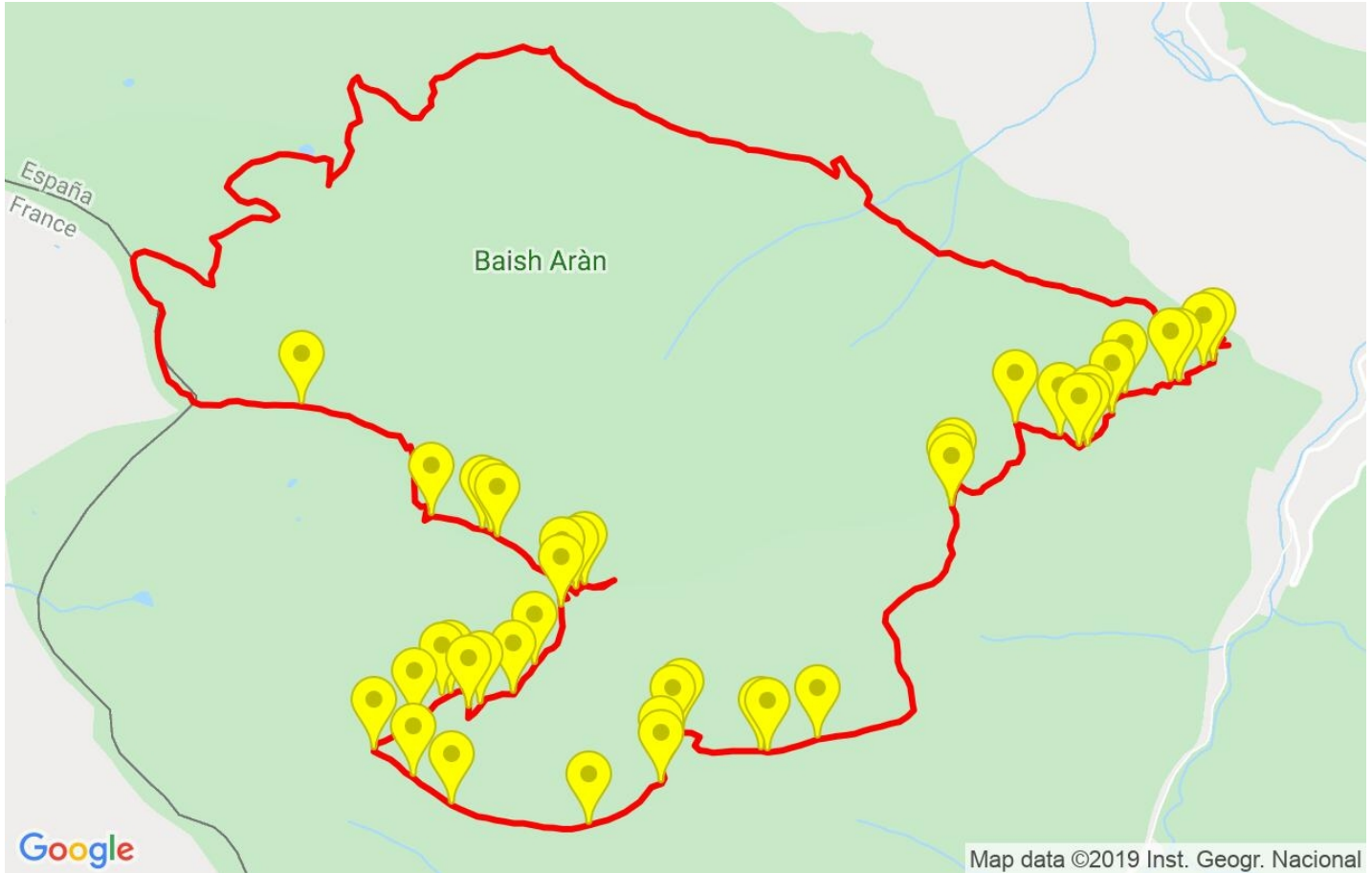
Resum de desnivells	Pujades	Distància en Km	del total en %	Velocitat en	Temps h:m:s	
		1.077	7.33	1.75	0:36:53	
	Entre el 15 i el 30%	2.356	16.03	2.17	1:05:15	
	Entre el 10 i el 15%	1.42	9.66	2.95	0:28:51	
	Entre el 5 i el 10%	1.105	7.52	3.23	0:20:30	
	Entre l'1 i el 5%	0.693	4.71	2.99	0:13:55	
	Total :	6.649	45.25	2.41	2:45:24	
	Pla					
	Desnivells de l'1%	0.418	2.84	2.78	0:09:00	
	Baixades					
	Entre l'1 i el 5%	0.77	5.24	3.24	0:14:16	
Entre el 5 i el 10%	2.799	19.05	4.51	0:37:16		
Entre el 10 i el 15%	1.098	7.47	3.6	0:18:18		
Entre el 15 i el 30%	1.759	11.97	2.88	0:36:35		
	1.203	8.19	2.21	0:32:42		
Total :	7.628	51.91	3.29	2:19:07		
Total track :		14.7	100 %	2.81	5:13:31	

Track: era Entecada



















Les velocitats d'aquest track són típiques de = HKG









Fiabilitat de l'índex IBP = A

IBP = 130 HKG



Empits > 10%

Empits	Pendent promig	Distància	
 1	0.159	24 %	35 m
 2	0.194	28 %	128 m
 3	0.322	13 %	95 m
 4	0.418	27 %	243 m
 5	0.66	27 %	110 m
 6	0.77	32 %	136 m
 7	0.905	29 %	35 m
 8	0.94	31 %	34 m
 9	0.974	14 %	109 m
 10	1.083	23 %	163 m
 11	1.246	31 %	505 m
 12	1.751	31 %	34 m
 13	1.785	24 %	31 m
 14	1.815	21 %	30 m
 15	2.997	13 %	191 m
 16	3.188	19 %	31 m
 17	3.219	32 %	376 m
 18	3.595	22 %	39 m
 19	3.634	16 %	122 m
 20	3.757	21 %	60 m
 21	4.102	12 %	285 m
 22	4.575	11 %	157 m
 23	4.891	14 %	195 m
 24	5.215	15 %	30 m
 25	5.245	24 %	124 m
 26	5.37	17 %	91 m

 27	5.46	15 %	128 m
 28	5.71	23 %	262 m
 29	5.972	23 %	98 m
 30	6.07	15 %	98 m
 31	6.168	30 %	40 m
 32	6.208	21 %	99 m
 33	6.824	14 %	31 m
 34	6.854	23 %	30 m
 35	6.885	29 %	190 m
 36	7.075	30 %	34 m
 37	7.916	13 %	124 m

Paràmetres a gran alçada, dades per sobre de

Alçada	Distància m	% del total	Temps en moviment	Velocitat	Temps parat	Temps total	Velocitat
2250	584.498	3.98	0:12:58	2.7	0:09:29	0:22:27	1.56
2000	3676.906	25.02	1:23:16	2.65	0:33:21	1:56:37	1.89
1750	2836.397	19.3	1:04:22	2.64	0:06:15	1:10:37	2.41
1500	3200.265	21.78	1:14:13	2.59	0:08:35	1:22:48	2.32
Total :	10.298 Km	70.08 %	3:54:49 h	2.63 Km/h	0:57:40 h	4:52:29 h	2.11 Km/h

Aturades

Distància	Temps parat	Alçada	Temps de de la sortida	Temps des d'aturada anterior	Distància a aturada anterior
0.87	0:09:02	1423	0:24:39	0:24:39	0.87
2.628	0:04:17	1686	1:16:12	0:51:33	1.758
3.188	0:04:18	1743	1:30:18	0:14:06	0.56
6.337	0:05:33	2256	2:52:18	1:22:00	3.149
7.179	0:03:56	2267	3:16:37	0:24:19	0.841
7.497	0:29:25 > 10´	2255	3:26:17	0:09:40 < 10´	0.319
7.884	0:03:56	2181	4:03:25	0:37:08	0.387
10.187	0:06:15	1765	4:56:40	0:53:15	2.303
Total :	1:06:42 h				