

Track: Turó de l'Ermita.

Les velocitats d'aquest track són típiques de = HKG

Fiabilitat de l'índex IBP = C

**IBP = 47 HKG**

Distància total	9.53 Km
Distància analitzada	9.53 Km
Distància lineal	0.02 Km

Desn. De pujada acumulat	414.9 m
Desn. De baixada acumulat	415.8 m
Altura màxima	625.4 m
Altura mínima	374 m
Ràtio de pujada	10.69 %
Ràtio de baixada	8.18 %
Desnivell positiu per km	43.54 m
Desnivell negatiu per km	43.63 m

Temps total	3:17:35 h
Temps en moviment	2:38:48 h
Temps parat	0:38:47 h

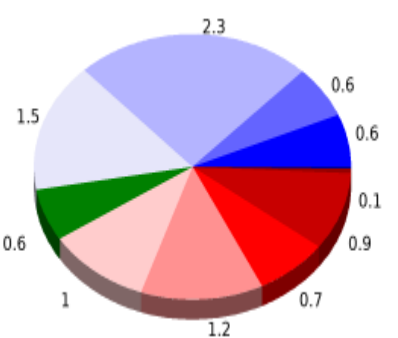
Velocitat mitjana total	2.89 Km/h
Velocitat mitjana en moviment	3.6 Km/h
Velocitat màxima sostinguda	6.2 Km/h

Filtre pendent màxim	~55 %
Separació mínima analitzada	~30 m
Nombre de punts	808 (cad. 11.79 m)
Punts significatius	266 (cad. 35.95 m / 32.92 %)
Punts aberrants	3 (0.37 % d. total)

Canvis direcció per km	12.59
Canvis direcció >5° per km	10.07
Trams rectes acumulats	1.062 Km
Trams rectes per km	111.44 m
Canvis de pendent penalitzables	3
Canvis de pendent penalitzables per km	0.315

Troba les millors rutes



Resum de desnivells	Pujades	Distància en Km	del total en %	Velocitat en	Temps h:m:s
		0.097	1.02	1.82	0:03:13
	Entre el 15 i el 30%	0.912	9.57	2.88	0:19:01
	Entre el 10 i el 15%	0.674	7.07	2.81	0:14:23
	Entre el 5 i el 10%	1.174	12.33	3.29	0:21:27
	Entre l'1 i el 5%	1.024	10.75	4.39	0:13:59
	<b>Total :</b>	<b>3.881</b>	<b>40.74</b>	<b>3.23</b>	<b>1:12:03</b>
	<b>Pla</b>				
	Desnivells de l'1%	0.561	5.89	4.2	0:08:01
	<b>Baixades</b>				
	Entre l'1 i el 5%	1.539	16.15	3.87	0:23:50
Entre el 5 i el 10%	2.293	24.07	3.84	0:35:49	
Entre el 10 i el 15%	0.641	6.73	4.11	0:09:21	
Entre el 15 i el 30%	0.611	6.41	3.76	0:09:44	
	0	0	0	0:00:00	
<b>Total :</b>	<b>5.083</b>	<b>53.36</b>	<b>3.87</b>	<b>1:18:44</b>	
<b>Total track :</b>	<b>9.53</b>	<b>100 %</b>	<b>3.6</b>	<b>2:38:48</b>	

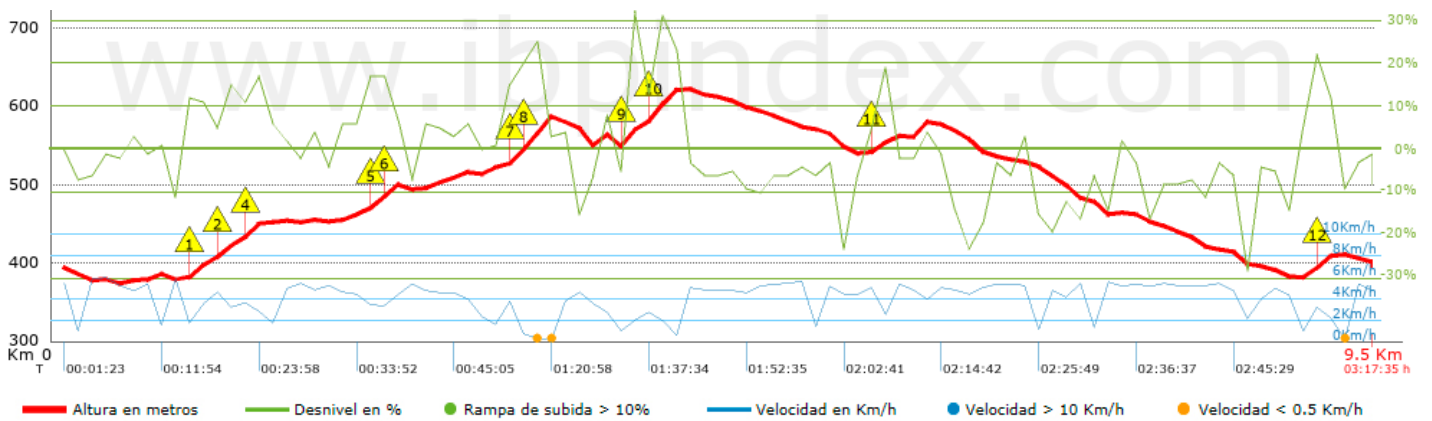
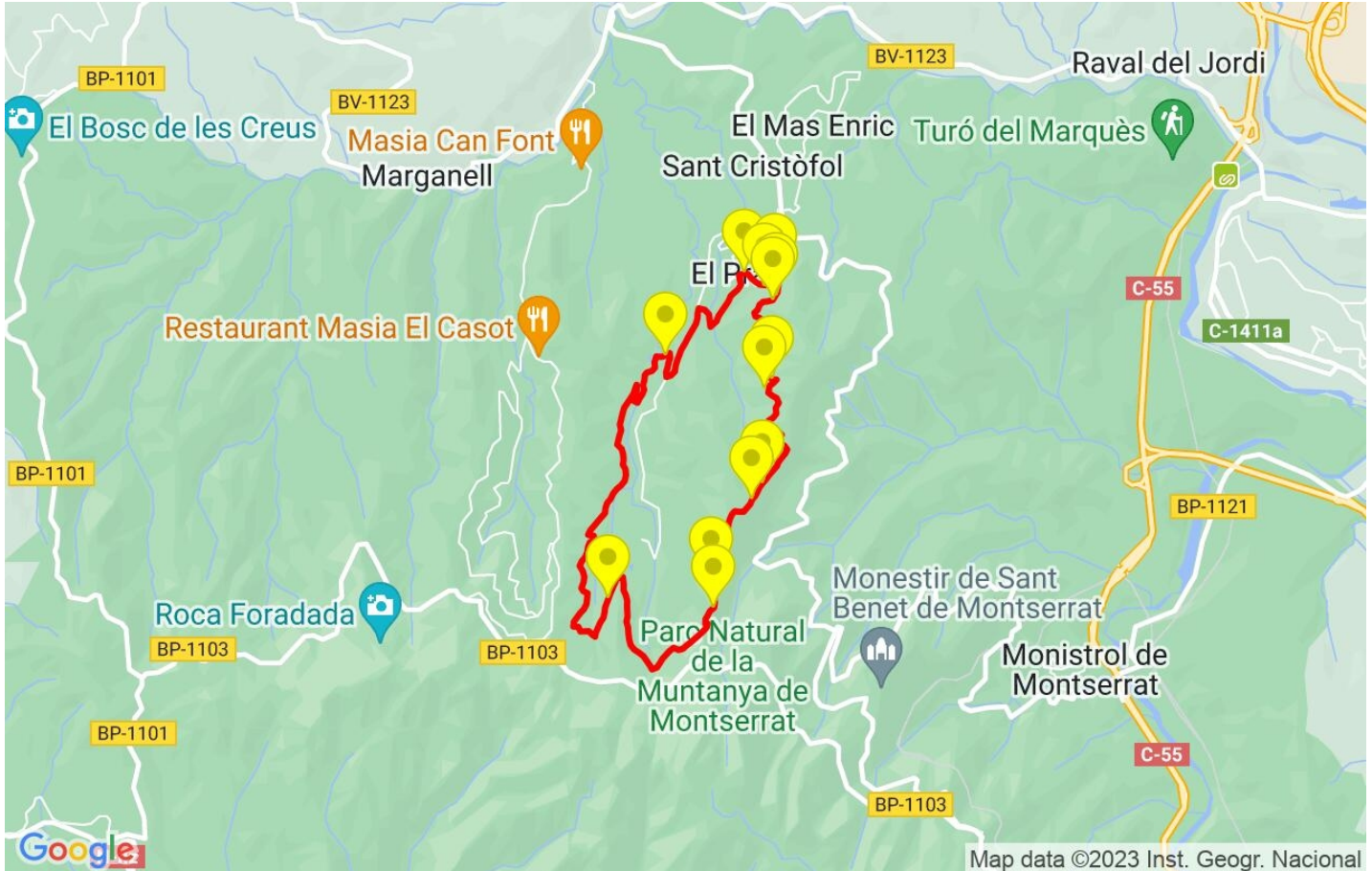
Track: Turó de l'Ermita.

Data: 05/02/2023













Track: Turó de l'Ermita.

Les velocitats d'aquest track són típiques de = HKG

Fiabilitat de l'índex IBP = C

**IBP = 47 HKG**


**Empits > 10%**

Empits	Pendent promig	Distància
 1 0.932	14 %	168 m
 2 1.206	13 %	171 m
 3 1.377	19 %	33 m
 4 1.41	17 %	68 m
 5 2.23	15 %	137 m
 6 2.367	18 %	70 m
 7 3.243	18 %	133 m
 8 3.376	20 %	140 m
 9 4.098	16 %	196 m
 10 4.295	22 %	136 m
 11 5.905	14 %	99 m
 12 9.045	17 %	134 m

**Paràmetres a gran alçada, dades per sobre de**

Alçada	Distància m	% del total	Temps en moviment	Velocitat	Temps parat	Temps total	Velocitat
<b>Total :</b>	<b>0 Km</b>	<b>--- %</b>	<b>--- h</b>	<b>--- Km/h</b>	<b>--- h</b>	<b>--- h</b>	<b>--- Km/h</b>

**Aturades**

Distància	Temps parat	Alçada	Temps de de la sortida	Temps des d'aturada anterior	Distància a aturada anterior
3.346	0:09:26	539	0:54:05	0:54:05	3.346
3.483	0:02:54	566	1:04:58	0:10:53	0.137
3.547	0:11:57 > 10´	586	1:09:01	0:04:03 < 10´	0.064
4.367	0:03:20	603	1:40:06	0:31:05	0.82
9.211	0:11:10 > 10´	412	3:01:58	1:21:52	4.845
<b>Total :</b>	<b>0:38:47 h</b>				