

Track: Turó d'en Galzeran o d'en Mates

Les velocitats d'aquest track són típiques de = HKG

Fiabilitat de l'índex IBP = B

IBP = 32 HKG

Distància total	5.1 Km
Distància analitzada	5.1 Km
Distància lineal	0.01 Km

Desn. De pujada acumulat	214.8 m
Desn. De baixada acumulat	264.9 m
Altura màxima	491.4 m
Altura mínima	274.6 m
Ràtio de pujada	9.05 %
Ràtio de baixada	11.14 %
Desnivell positiu per km	42.12 m
Desnivell negatiu per km	51.94 m

Temps total	1:46:06 h
Temps en moviment	1:32:45 h
Temps parat	0:13:21 h

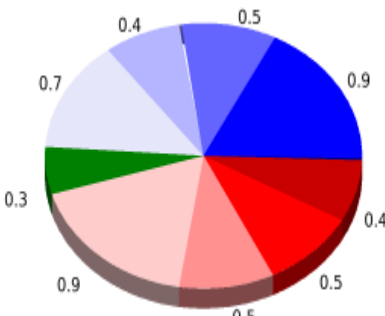
Velocitat mitjana total	2.88 Km/h
Velocitat mitjana en moviment	3.3 Km/h
Velocitat màxima sostinguda	6.57 Km/h

Filtre pendent màxim	~55 %
Separació mínima analitzada	~30 m
Nombre de punts	261 (cad. 19.53 m)
Punts significatius	129 (cad. 39.82 m / 49.43 %)
Punts aberrants	0 (0 % d. total)

Canvis direcció per km	13.53
Canvis direcció >5° per km	12.35
Trams rectes acumulats	0.365 Km
Trams rectes per km	71.57 m
Canvis de pendent penalitzables	2
Canvis de pendent penalitzables per km	0.392

Troba les millors rutes

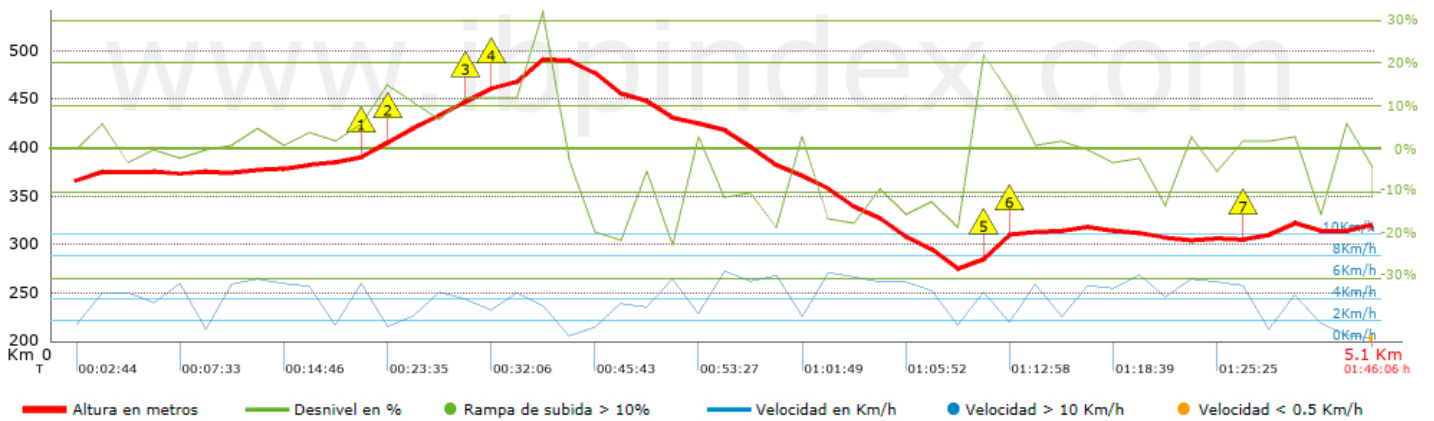
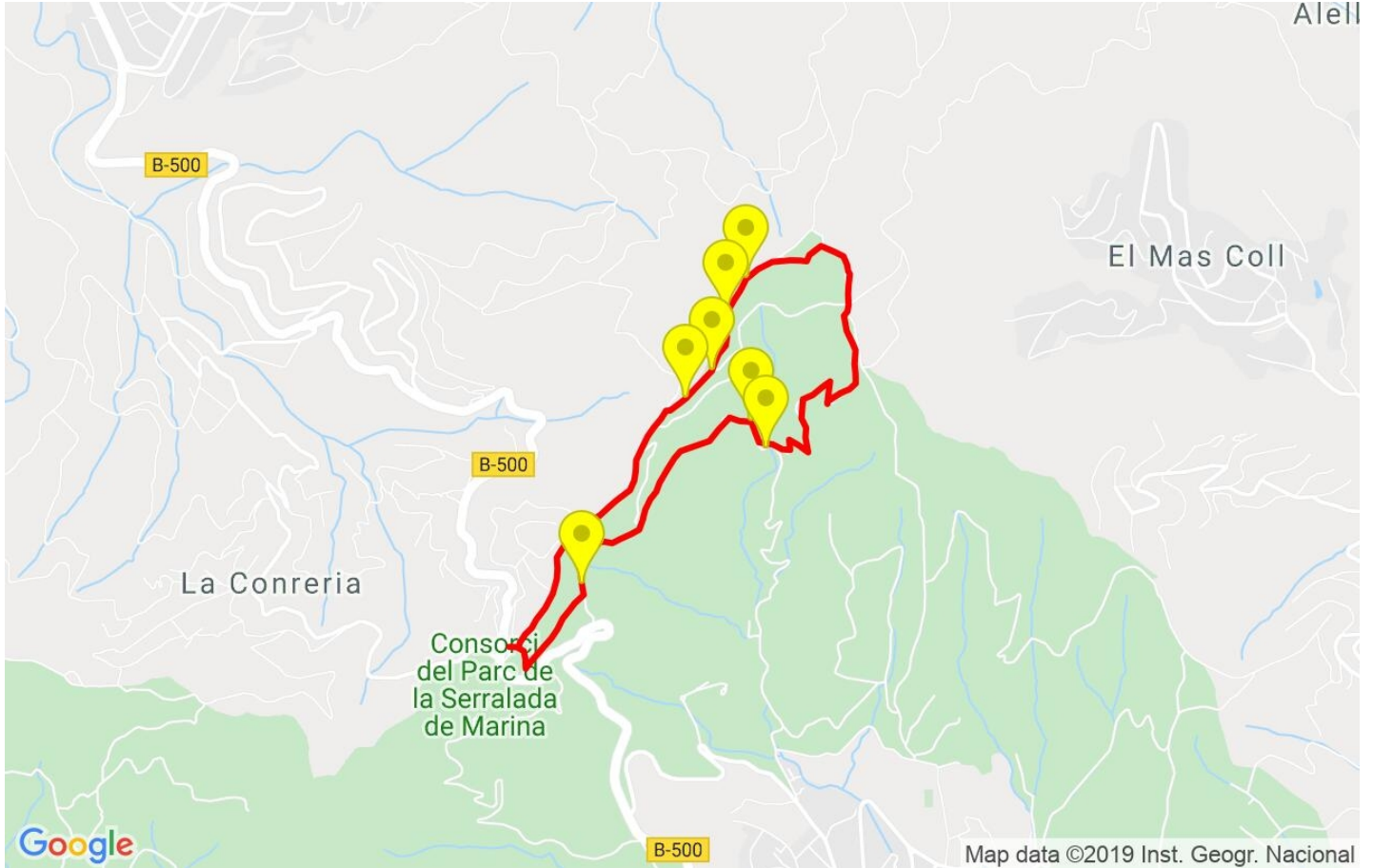









Resum de desnivells	Pujades	Distància en Km	del total en %	Velocitat en	Temps h:m:s	
		0.034	0.67	3.34	0:00:37	
	Entre el 15 i el 30%	0.432	8.48	2.59	0:10:01	
	Entre el 10 i el 15%	0.494	9.69	3.54	0:08:22	
	Entre el 5 i el 10%	0.484	9.5	4.08	0:07:07	
	Entre l'1 i el 5%	0.93	18.24	2.87	0:19:26	
	Total :	2.374	46.59	3.13	0:45:33	
	Pla					
	Desnivells de l'1%	0.344	6.75	2.74	0:07:32	
	Baixades					
	Entre l'1 i el 5%	0.682	13.39	3.02	0:13:34	
Entre el 5 i el 10%	0.353	6.93	3.66	0:05:47		
Entre el 10 i el 15%	0.475	9.31	5.24	0:05:26		
Entre el 15 i el 30%	0.868	17.04	3.5	0:14:53		
	0	0	0	0:00:00		
Total :	2.378	46.67	3.6	0:39:40		
Total track :	5.1	100 %	3.3	1:32:45		

Track: Turó d'en Galzeran o d'en Mates

Les velocitats d'aquest track són típiques de = HKG

Fiabilitat de l'índex IBP = B

IBP = 32 HKG


Empits > 10%			
Empits		Pendent promig	Distància
	1.155	18 %	140 m
	1.296	12 %	210 m
	1.506	11 %	138 m
	1.643	13 %	190 m
	3.509	24 %	119 m
	3.628	13 %	42 m
	4.593	11 %	113 m

Paràmetres a gran alçada, dades per sobre de

Alçada	Distància m	% del total	Temps en moviment	Velocitat	Temps parat	Temps total	Velocitat
Total :	0 Km	--- %	--- h	--- Km/h	--- h	--- h	--- Km/h

Aturades

Distància	Temps parat	Alçada	Temps de de la sortida	Temps des d'aturada anterior	Distància a aturada anterior
1.868	0:03:25	491	0:36:33	0:36:33	1.868
4.903	0:03:10	309	1:33:31	0:56:58	3.035
4.973	0:06:46	314	1:37:54	0:04:23 < 10´	0.07
Total :	0:13:21 h				