

Track: Tuc de Salana

Les velocitats d'aquest track són típiques de = HKG

Fiabilitat de l'índex IBP = A

IBP = 105 HKG

Distància total	11.35 Km
Distància analitzada	11.35 Km
Distància lineal	0.02 Km

Desn. De pujada acumulat	822.7 m
Desn. De baixada acumulat	821 m
Altura màxima	2482.3 m
Altura mínima	1739.1 m
Ràtio de pujada	19.47 %
Ràtio de baixada	13.18 %
Desnivell positiu per km	72.48 m
Desnivell negatiu per km	72.33 m

Temps total	4:32:11 h
Temps en moviment	4:04:04 h
Temps parat	0:28:07 h

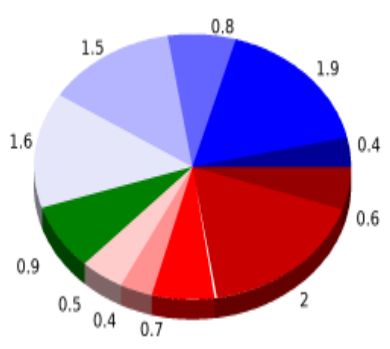
Velocitat mitjana total	2.5 Km/h
Velocitat mitjana en moviment	2.79 Km/h
Velocitat màxima sostinguda	6.47 Km/h

Filtre pendent màxim	~55 %
Separació mínima analitzada	~30 m
Nombre de punts	1031 (cad. 11.01 m)
Punts significatius	349 (cad. 32.63 m / 33.85 %)
Punts aberrants	35 (3.39 % d. total)

Canvis direcció per km	15.77
Canvis direcció >5° per km	13.13
Trams rectes acumulats	1.284 Km
Trams rectes per km	113.13 m
Canvis de pendent penalitzables	6
Canvis de pendent penalitzables per km	0.528

Troba les millors rutes



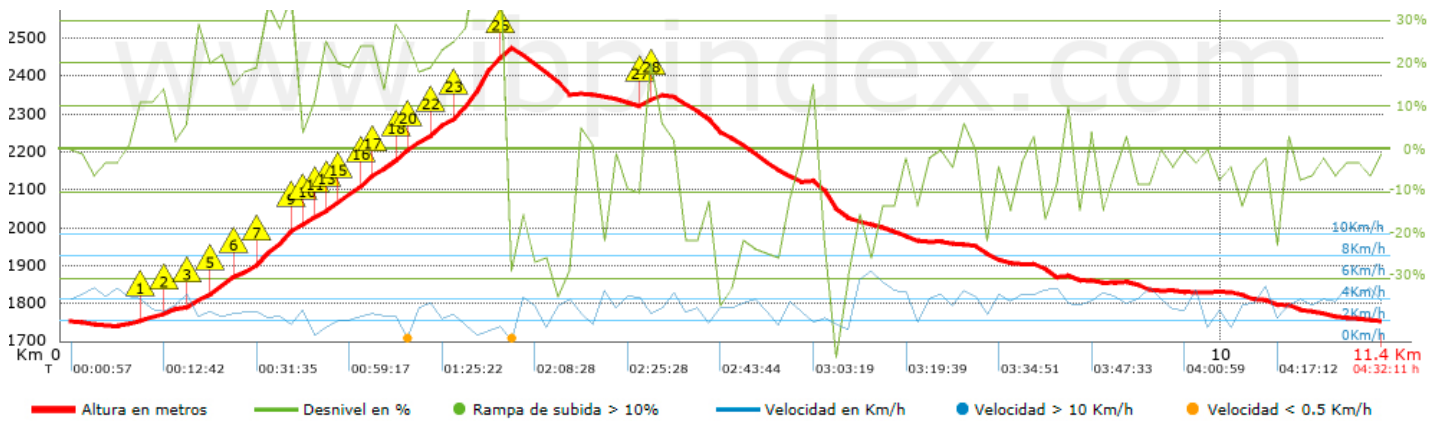
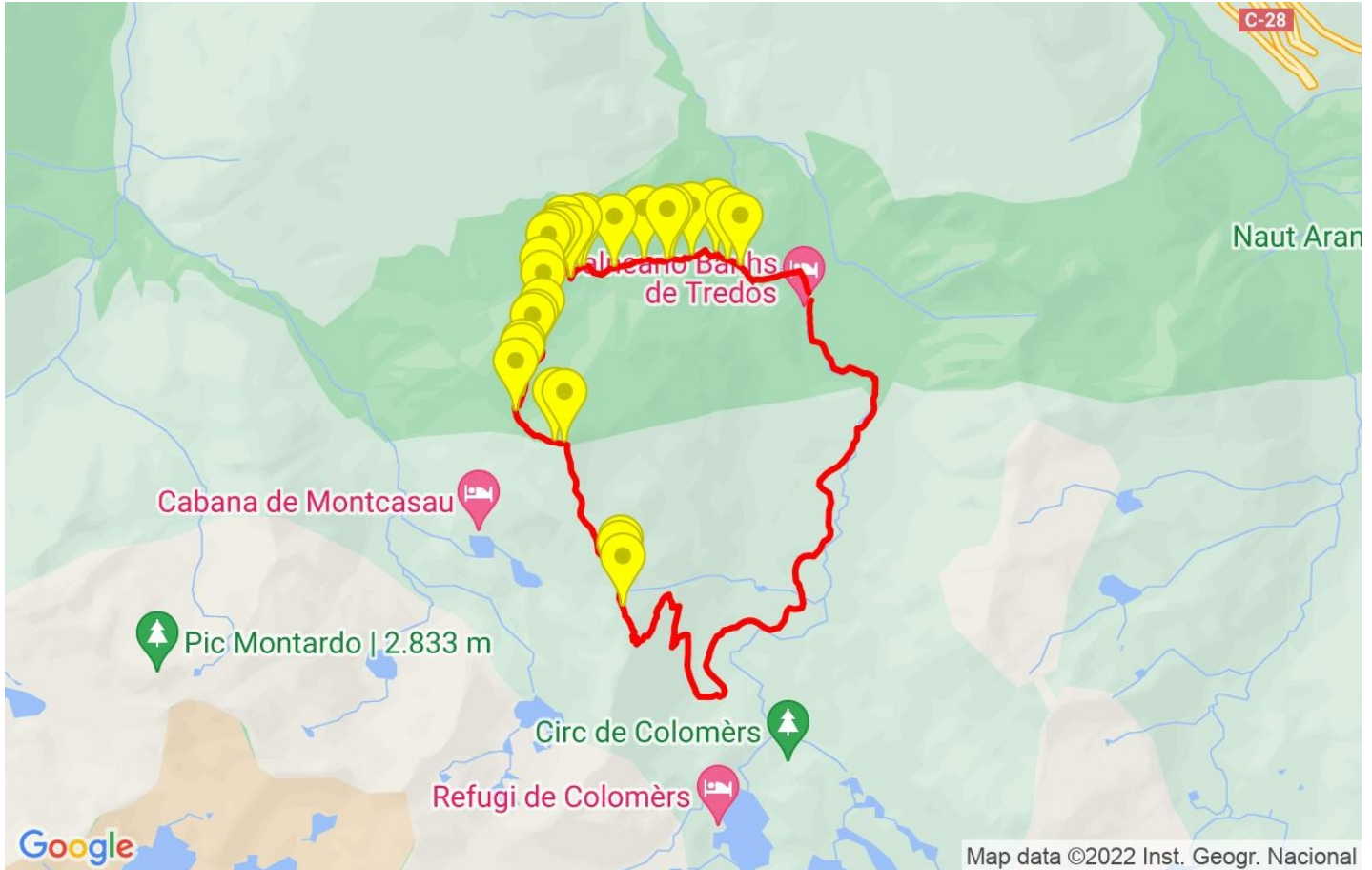
Resum de desnivells	Pujades	Distància en Km	del total en %	Velocitat en	Temps h:m:s
		0.621	5.47	1.59	0:23:26
	Entre el 15 i el 30%	1.954	17.21	2.3	0:51:01
	Entre el 10 i el 15%	0.682	6	3.05	0:13:26
	Entre el 5 i el 10%	0.423	3.73	3.85	0:06:36
	Entre l'1 i el 5%	0.546	4.81	3.09	0:10:37
	Total :	4.226	37.22	2.41	1:45:06
	Pla				
	Desnivells de l'1%	0.9	7.93	3.06	0:17:40
	Baixades				
	Entre l'1 i el 5%	1.592	14.02	3.51	0:27:12
Entre el 5 i el 10%	1.541	13.57	3.39	0:27:15	
Entre el 10 i el 15%	0.784	6.9	3.43	0:13:43	
Entre el 15 i el 30%	1.903	16.76	2.78	0:41:08	
	0.408	3.6	2.04	0:12:00	
Total :	6.228	54.85	3.08	2:01:18	
Total track :	11.35	100 %	2.79	4:04:04	

Track: Tuc de Salana













Les velocitats d'aquest track són típiques de = HKG

Fiabilitat de l'índex IBP = A

IBP = 105 HKG



Empits > 10%

Empits	Pendent promig	Distància	
 1	0.838	18 %	100 m
 2	1.076	16 %	164 m
 3	1.241	20 %	32 m
 4	1.272	23 %	170 m
 5	1.443	17 %	217 m
 6	1.66	29 %	270 m
 7	1.93	36 %	34 m
 8	1.964	24 %	68 m
 9	2.065	20 %	97 m
 10	2.162	11 %	64 m
 11	2.226	25 %	33 m
 12	2.258	22 %	72 m
 13	2.331	20 %	32 m
 14	2.363	22 %	193 m
 15	2.556	22 %	94 m
 16	2.65	20 %	191 m
 17	2.841	29 %	97 m
 18	2.938	25 %	32 m
 19	2.97	20 %	195 m
 20	3.165	32 %	32 m
 21	3.197	21 %	128 m
 22	3.326	40 %	425 m
 23	3.75	44 %	67 m
 24	3.817	18 %	32 m
 25	4.984	13 %	32 m
 26	5.017	20 %	95 m

 A yellow equilateral triangle with a black border, containing the number '27' in black.	5.111	13 %	32 m
--	-------	------	------

Paràmetres a gran alçada, dades per sobre de

Alçada	Distància m	% del total	Temps en moviment	Velocitat	Temps parat	Temps total	Velocitat
2250	2533.526	22.31	1:03:48	2.38	0:18:01	1:21:49	1.86
2000	2528.85	22.27	1:02:32	2.43	0:10:06	1:12:38	2.09
1750	5807.797	51.15	1:51:18	3.13		1:51:18	3.13
1500	483.504	4.26	0:06:26	4.51		0:06:26	4.51
Total :	11.354 Km	100 %	4:04:04 h	2.79 Km/h	0:28:07 h	4:32:11 h	2.5 Km/h

Aturades

Distància	Temps parat	Alçada	Temps de de la sortida	Temps des d'aturada anterior	Distància a aturada anterior
2.13	0:02:55	2024	0:45:54	0:45:54	2.13
2.873	0:07:11	2176	1:10:01	0:24:07	0.743
3.489	0:04:14	2332	1:32:39	0:22:38	0.616
3.817	0:13:47 > 10'	2477	1:50:30	0:17:51	0.328
Total :	0:28:07 h				