

Track: tuc_dera_pincela.kml

Les velocitats d'aquest track són típiques de = Track dibuixat (DRW)

Fiabilitat de l'índex IBP = A

IBP = 120 HKG

Distància total	10.74 Km
Distància analitzada	10.74 Km
Distància lineal	0.03 Km

Desn. De pujada acumulat	935 m
Desn. De baixada acumulat	939 m
Altura màxima	2533 m
Altura mínima	2047 m
Ràtio de pujada	20.1 %
Ràtio de baixada	17.28 %
Desnivell positiu per km	87.06 m
Desnivell negatiu per km	87.43 m

Temps total	0 h
Temps en moviment	0 h
Temps parat	0 h

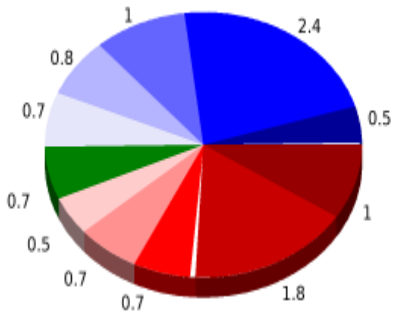
Velocitat mitjana total	0 Km/h
Velocitat mitjana en moviment	0 Km/h
Velocitat màxima sostinguda	0 Km/h

Filtre pendent màxim	~55 %
Separació mínima analitzada	~30 m
Nombre de punts	713 (cad. 15.06 m)
Punts significatius	288 (cad. 37.41 m / 40.39 %)
Punts aberrants	32 (4.49 % d. total)

Canvis direcció per km	14.06
Canvis direcció >5° per km	11.27
Trams rectes acumulats	1.294 Km
Trams rectes per km	120.48 m
Canvis de pendent penalitzables	8
Canvis de pendent penalitzables per km	0.745

Troba les millors rutes



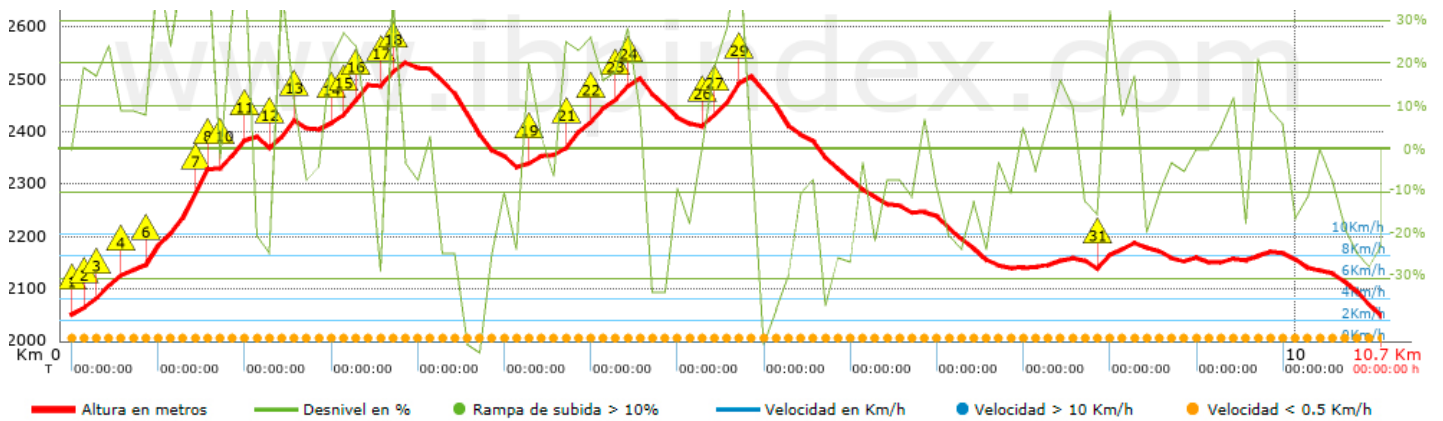
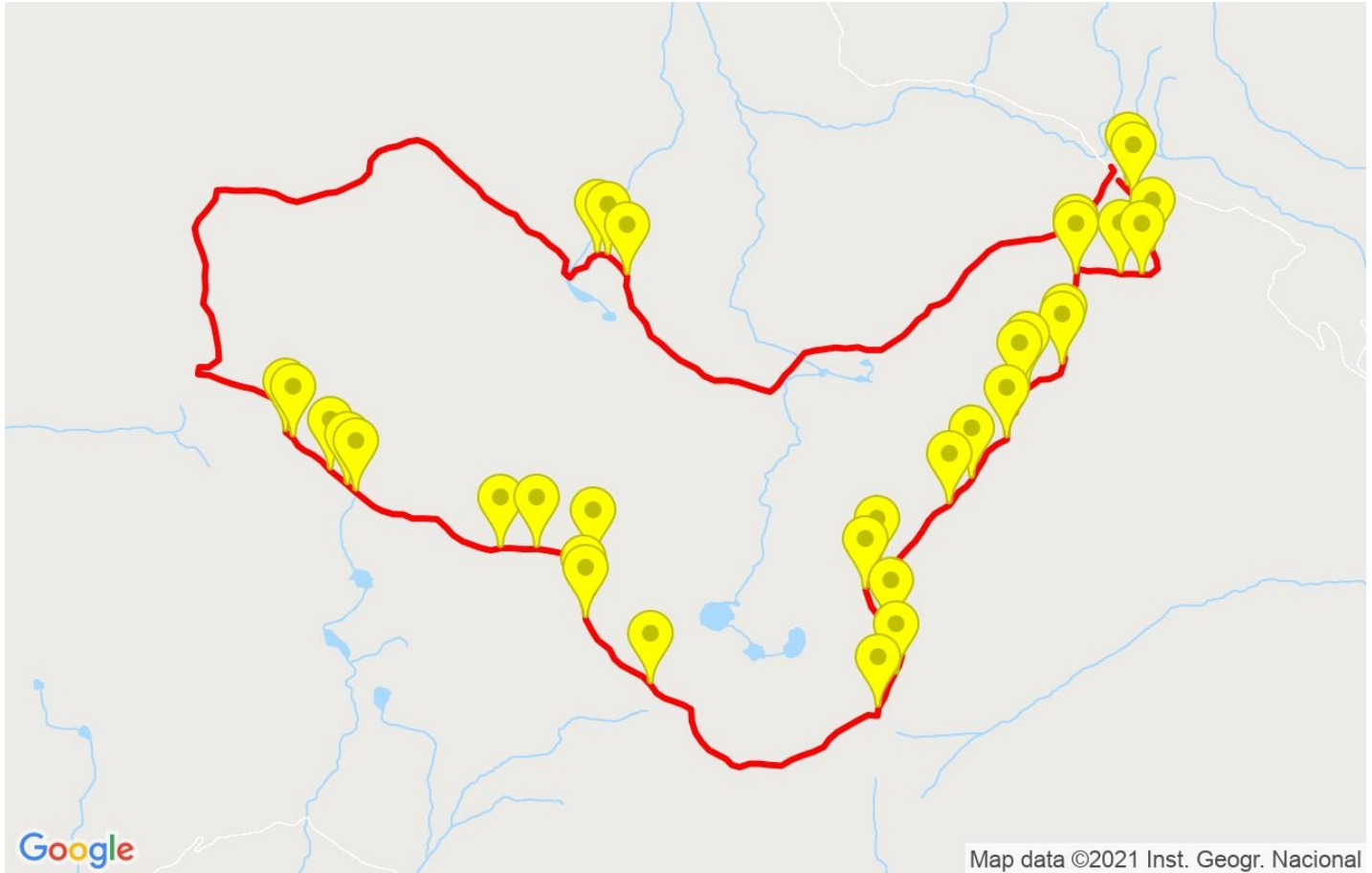
Resum de desnivells	Pujades	Distància en Km	del total en %	Velocitat en	Temps h:m:s	
		1.008	9.39	0	0:00:00	
	Entre el 15 i el 30%	1.774	16.52	0	0:00:00	
	Entre el 10 i el 15%	0.663	6.17	0	0:00:00	
	Entre el 5 i el 10%	0.746	6.95	0	0:00:00	
	Entre l'1 i el 5%	0.461	4.3	0	0:00:00	
	Total :	4.652	43.33	0	0:00:00	
	Pla					
	Desnivells de l'1%	0.65	6.05	0	0:00:00	
	Baixades					
	Entre l'1 i el 5%	0.742	6.91	0	0:00:00	
Entre el 5 i el 10%	0.754	7.03	0	0:00:00		
Entre el 10 i el 15%	0.989	9.21	0	0:00:00		
Entre el 15 i el 30%	2.404	22.39	0	0:00:00		
	0.545	5.08	0	0:00:00		
Total :	5.434	50.62	0	0:00:00		
Total track :		10.74	100 %	0	0	

Track: tuc_dera_pincela.kml









Les velocitats d'aquest track són típiques de = Track dibuixat (DRW)

Fiabilitat de l'índex IBP = A

IBP = 120 HKG



Empits > 10%

Empits	Pendent promig	Distància	
 1	0.074	11 %	37 m
 2	0.111	17 %	204 m
 3	0.315	26 %	133 m
 4	0.448	14 %	72 m
 5	0.668	19 %	36 m
 6	0.705	38 %	384 m
 7	1.089	47 %	37 m
 8	1.316	33 %	186 m
 9	1.501	11 %	38 m
 10	1.692	37 %	127 m
 11	1.818	11 %	54 m
 12	2.15	18 %	77 m
 13	2.227	28 %	179 m
 14	2.406	47 %	32 m
 15	2.572	29 %	133 m
 16	2.705	20 %	30 m
 17	3.718	15 %	163 m
 18	4.046	25 %	32 m
 19	4.079	26 %	191 m
 20	4.27	22 %	199 m
 21	4.469	24 %	124 m
 22	4.593	22 %	36 m
 23	5.154	13 %	38 m
 24	5.191	21 %	77 m
 25	5.269	34 %	182 m
 26	5.451	26 %	35 m

 27	8.381	15 %	34 m
 28	8.414	28 %	104 m

Paràmetres a gran alçada, dades per sobre de							
Alçada	Distància m	% del total	Temps en moviment	Velocitat	Temps parat	Temps total	Velocitat
2500	643.74	6	Excesivo	< 0,5			< 0,5
2250	5182.73	48.28	Excesivo	< 0,5			< 0,5
2000	4909.187	45.73	Excesivo	< 0,5			< 0,5
Total :		0 Km	--- %	--- h	--- Km/h	--- h	--- Km/h

Aturades					
Distància	Temps parat	Alçada	Temps de de la sortida	Temps des d'aturada anterior	Distància a aturada anterior
Total :		0:00:00 h			