

Track: marimanya.kml

Les velocitats d'aquest track són típiques de = Track dibuixat (DRW)

Fiabilitat de l'índex IBP = A

IBP = 126 HKG

Distància total	12.69 Km
Distància analitzada	12.69 Km
Distància lineal	0.05 Km

Desn. De pujada acumulat	1058.11 m
Desn. De baixada acumulat	1053.11 m
Altura màxima	2654 m
Altura mínima	1854 m
Ràtio de pujada	18.62 %
Ràtio de baixada	16.09 %
Desnivell positiu per km	83.38 m
Desnivell negatiu per km	82.99 m

Temps total	0 h
Temps en moviment	0 h
Temps parat	0 h

Velocitat mitjana total	0 Km/h
Velocitat mitjana en moviment	0 Km/h
Velocitat màxima sostinguda	0 Km/h

Filtre pendent màxim	~55 %
Separació mínima analitzada	~30 m
Nombre de punts	887 (cad. 14.31 m)
Punts significatius	343 (cad. 37.34 m / 38.67 %)
Punts aberrants	25 (2.82 % d. total)

Canvis direcció per km	14.74
Canvis direcció >5° per km	12.37
Trams rectes acumulats	1.198 Km
Trams rectes per km	94.41 m
Canvis de pendent penalitzables	7
Canvis de pendent penalitzables per km	0.551

Troba les millors rutes



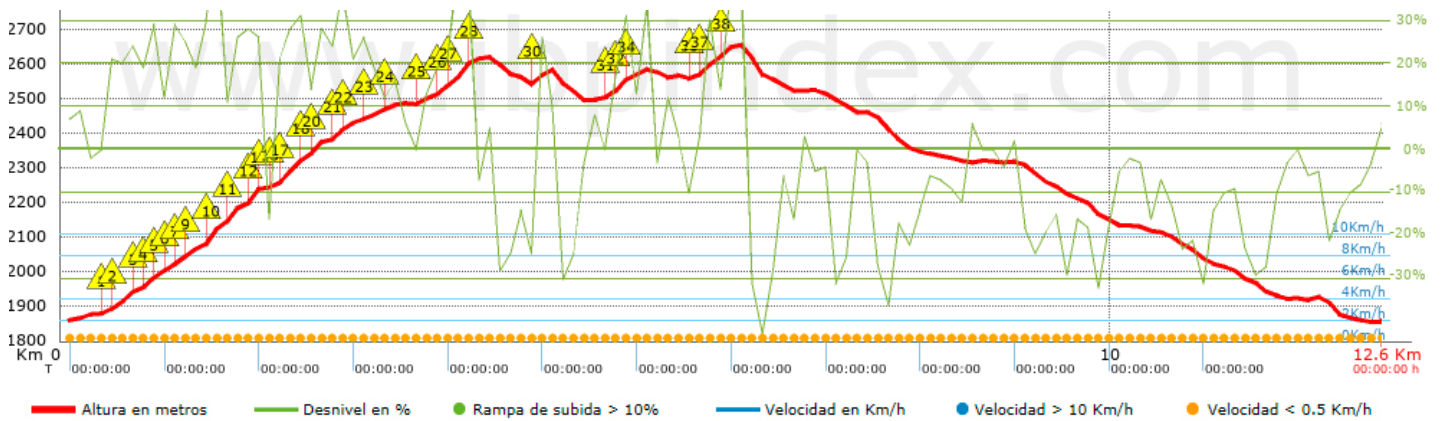
Resum de desnivells	Pujades	Distància en Km	del total en %	Velocitat en	Temps h:m:s
		0.882	6.94	0	0:00:00
	Entre el 15 i el 30%	2.375	18.71	0	0:00:00
	Entre el 10 i el 15%	0.822	6.48	0	0:00:00
	Entre el 5 i el 10%	0.882	6.95	0	0:00:00
	Entre l'1 i el 5%	0.72	5.67	0	0:00:00
	Total :	5.681	44.75	0	0:00:00
	Pla				
	Desnivells de l'1%	0.486	3.83	0	0:00:00
	Baixades				
	Entre l'1 i el 5%	0.833	6.56	0	0:00:00
Entre el 5 i el 10%	1.577	12.42	0	0:00:00	
Entre el 10 i el 15%	1.165	9.17	0	0:00:00	
Entre el 15 i el 30%	2.282	17.97	0	0:00:00	
	0.689	5.43	0	0:00:00	
Total :	6.546	51.56	0	0:00:00	
Total track :	12.69	100 %	0	0	

Track: marimanya.kml









Les velocitats d'aquest track són típiques de = Track dibuixat (DRW)













Fiabilitat de l'índex IBP = A

IBP = 126 HKG



Empits > 10%

Empits		Pendent promig	Distància
 1	0.387	16 %	37 m
 2	0.424	21 %	220 m
 3	0.644	19 %	126 m
 4	0.771	24 %	141 m
 5	0.911	14 %	102 m
 6	1.014	21 %	34 m
 7	1.048	27 %	78 m
 8	1.126	26 %	47 m
 9	1.173	18 %	143 m
 10	1.316	31 %	285 m
 11	1.601	25 %	110 m
 12	1.711	34 %	118 m
 13	1.829	26 %	46 m
 14	1.875	21 %	34 m
 15	1.974	11 %	35 m
 16	2.01	21 %	48 m
 17	2.058	29 %	218 m
 18	2.276	20 %	99 m
 19	2.375	38 %	34 m
 20	2.409	18 %	105 m
 21	2.514	20 %	108 m
 22	2.622	34 %	73 m
 23	2.845	16 %	230 m
 24	3.076	16 %	38 m
 25	3.411	18 %	142 m
 26	3.553	18 %	132 m

	3.684	36 %	180 m
	3.864	21 %	43 m
	4.453	11 %	38 m
	4.491	30 %	107 m
	5.193	16 %	103 m
	5.296	38 %	50 m
	5.346	31 %	39 m
	5.385	16 %	102 m
	5.992	12 %	76 m
	6.068	23 %	39 m
	6.107	28 %	133 m
	6.24	22 %	148 m

Paràmetres a gran alçada, dades per sobre de							
Alçada	Distància m	% del total	Temps en moviment	Velocitat	Temps parat	Temps total	Velocitat
2500	3685.939	29.03	Excesivo	< 0,5			< 0,5
2250	3732.295	29.4	Excesivo	< 0,5			< 0,5
2000	2817.704	22.2	Excesivo	< 0,5			< 0,5
1750	2477.155	19.51	Excesivo	< 0,5			< 0,5
Total :		0 Km	--- %	--- h	--- Km/h	--- h	--- Km/h

Aturades					
Distància	Temps parat	Alçada	Temps de de la sortida	Temps des d'aturada anterior	Distància a aturada anterior
Total :					0:00:00 h