

Track: Tuc Dormidor

Les velocitats d'aquest track són típiques de = HKG

Fiabilitat de l'índex IBP = A

IBP = 109 HKG

Distància total	16.75 Km
Distància analitzada	16.75 Km
Distància lineal	0 Km

Desn. De pujada acumulat	1169.6 m
Desn. De baixada acumulat	1177.3 m
Altura màxima	1845.9 m
Altura mínima	932.1 m
Ràtio de pujada	12.47 %
Ràtio de baixada	16.45 %
Desnivell positiu per km	69.83 m
Desnivell negatiu per km	70.29 m

Temps total	5:34:50 h
Temps en moviment	4:45:17 h
Temps parat	0:49:33 h

Velocitat mitjana total	3 Km/h
Velocitat mitjana en moviment	3.52 Km/h
Velocitat màxima sostinguda	7.67 Km/h

Filtre pendent màxim	~55 %
Separació mínima analitzada	~30 m
Nombre de punts	1145 (cad. 14.63 m)
Punts significatius	458 (cad. 36.66 m / 40 %)
Punts aberrants	9 (0.79 % d. total)

Canvis direcció per km	13.13
Canvis direcció >5° per km	8.48
Trams rectes acumulats	2.891 Km
Trams rectes per km	172.6 m
Canvis de pendent penalitzables	9
Canvis de pendent penalitzables per km	0.537

Troba les millors rutes



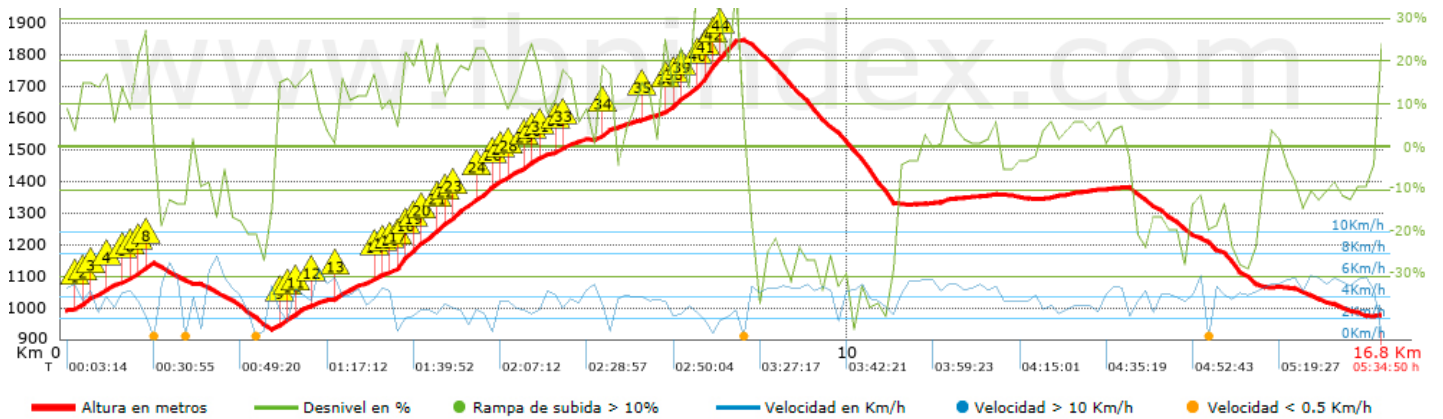
Resum de desnivells	Pujades	Distància en Km	del total en %	Velocitat en	Temps h:m:s	
		0.322	1.92	2.26	0:08:33	
	Entre el 15 i el 30%	3.159	18.86	2.63	1:11:58	
	Entre el 10 i el 15%	1.77	10.56	3.23	0:32:50	
	Entre el 5 i el 10%	1.571	9.38	3.67	0:25:41	
	Entre l'1 i el 5%	2.558	15.27	3.92	0:39:08	
	Total :	9.38	55.99	3.16	2:58:10	
	Pla					
	Desnivells de l'1%	0.215	1.28	4.75	0:02:43	
	Baixades					
	Entre l'1 i el 5%	1.117	6.67	4.32	0:15:31	
Entre el 5 i el 10%	0.877	5.23	4.2	0:12:31		
Entre el 10 i el 15%	1.334	7.96	4.73	0:16:55		
Entre el 15 i el 30%	3.137	18.72	4.02	0:46:51		
	0.694	4.14	3.3	0:12:36		
Total :	7.159	42.73	4.11	1:44:24		
Total track :	16.75	100 %	3.52	4:45:17		

Track: Tuc Dormidor

























Les velocitats d'aquest track són típiques de = HKG

Fiabilitat de l'índex IBP = A

IBP = 109 HKG



Empits > 10%

Empits		Pendent promig	Distància
 1	0.187	14 %	39 m
 2	0.226	17 %	123 m
 3	0.349	14 %	189 m
 4	0.539	17 %	106 m
 5	0.712	11 %	183 m
 6	0.896	15 %	37 m
 7	0.932	22 %	119 m
 8	1.051	21 %	73 m
 9	2.719	17 %	186 m
 10	2.904	14 %	103 m
 11	3.007	14 %	116 m
 12	3.123	18 %	31 m
 13	3.452	12 %	515 m
 14	3.967	12 %	112 m
 15	4.079	12 %	112 m
 16	4.256	30 %	118 m
 17	4.374	23 %	66 m
 18	4.44	20 %	100 m
 19	4.54	22 %	216 m
 20	4.756	17 %	154 m
 21	4.91	20 %	107 m
 22	5.017	18 %	230 m
 23	5.247	22 %	183 m
 24	5.429	19 %	37 m
 25	5.467	18 %	71 m
 26	5.537	15 %	125 m

	5.663	13 %	154 m
	5.816	18 %	105 m
	5.921	14 %	158 m
	6.321	16 %	79 m
	6.838	18 %	207 m
	7.346	11 %	173 m
	7.621	20 %	97 m
	7.718	20 %	81 m
	7.799	17 %	107 m
	7.906	16 %	114 m
	8.019	32 %	169 m
	8.188	28 %	119 m
	8.307	35 %	32 m
	8.34	30 %	64 m
	8.404	23 %	143 m

Paràmetres a gran alçada, dades per sobre de

Alçada	Distància m	% del total	Temps en moviment	Velocitat	Temps parat	Temps total	Velocitat
1750	828.616	4.95	0:16:03	3.1	0:11:26	0:27:29	1.81
1500	2886.884	17.23	0:50:18	3.44	0:02:52	0:53:10	3.26
Total :	3.716 Km	22.18 %	1:06:21 h	3.36 Km/h	0:14:18 h	1:20:39 h	2.76 Km/h

Aturades

Distància	Temps parat	Alçada	Temps de de la sortida	Temps des d'aturada anterior	Distància a aturada anterior
1.125	0:10:06 > 10´	1140	0:20:49	0:20:49	1.125
1.546	0:04:05	1091	0:35:10	0:14:21	0.422
2.381	0:06:08	985	0:51:14	0:16:04	0.835
5.389	0:03:39	1363	2:00:55	1:09:41	3.008
6.879	0:02:52	1541	2:31:56	0:31:01	1.489
8.221	0:03:56	1744	3:02:28	0:30:32	1.343
8.61	0:07:30	1843	3:16:56	0:14:28	0.388
14.496	0:10:44 > 10´	1215	4:54:15	1:37:19	5.886
16.748	0:00:33	975	5:34:17	0:40:02	2.251
Total :	0:49:33 h				