

Track: Tossal de les Roies de Cardet

Les velocitats d'aquest track són típiques de = HKG

Fiabilitat de l'índex IBP = A

IBP = 125 HKG

Distància total	12.08 Km
Distància analitzada	12.08 Km
Distància lineal	0.01 Km

Desn. De pujada acumulat	1142.28 m
Desn. De baixada acumulat	1150.5 m
Altura màxima	2449.3 m
Altura mínima	1393.8 m
Ràtio de pujada	19.38 %
Ràtio de baixada	19.58 %
Desnivell positiu per km	94.56 m
Desnivell negatiu per km	95.24 m

Temps total	7:00:40 h
Temps en moviment	5:08:19 h
Temps parat	1:52:21 h

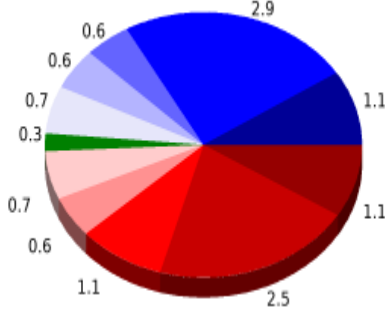
Velocitat mitjana total	1.72 Km/h
Velocitat mitjana en moviment	2.35 Km/h
Velocitat màxima sostinguda	5.26 Km/h

Filtre pendent màxim	~55 %
Separació mínima analitzada	~30 m
Nombre de punts	456 (cad. 26.48 m)
Punts significatius	230 (cad. 52.74 m / 50.44 %)
Punts aberrants	16 (3.51 % d. total)

Canvis direcció per km	9.6
Canvis direcció >5° per km	7.95
Trams rectes acumulats	1.416 Km
Trams rectes per km	117.22 m
Canvis de pendent penalitzables	6
Canvis de pendent penalitzables per km	0.497

Troba les millors rutes

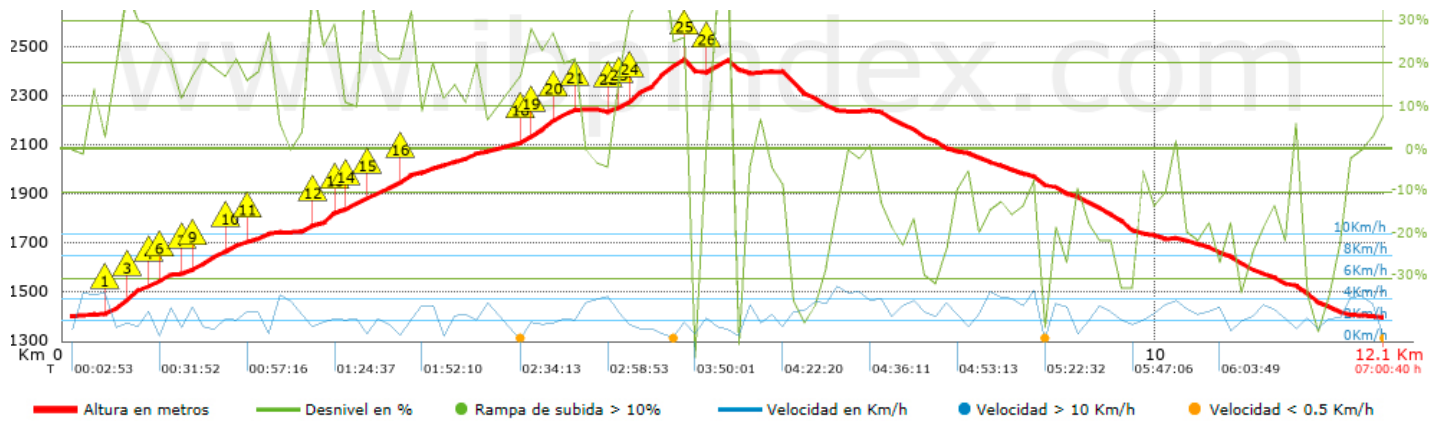
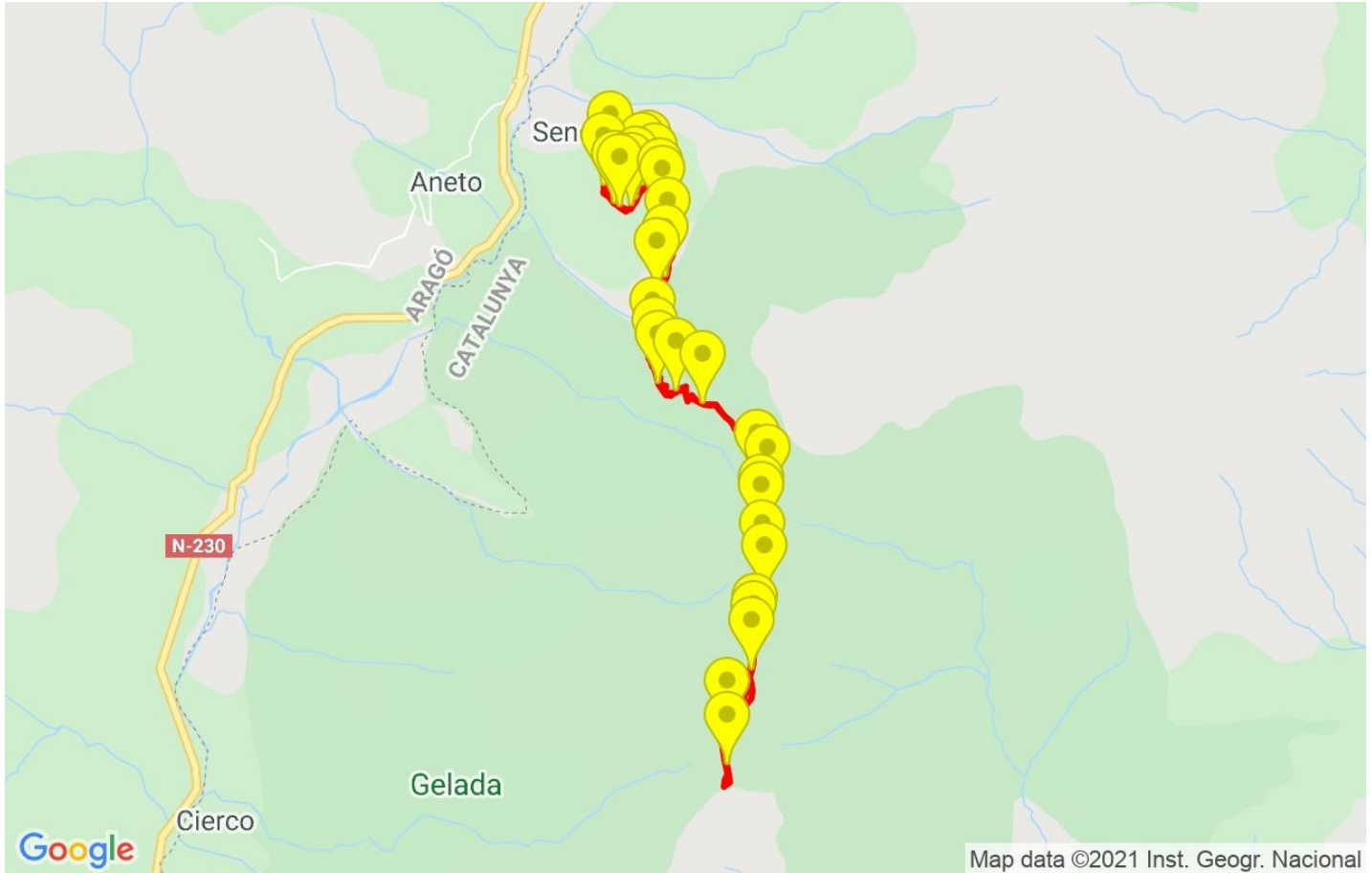


Resum de desnivells	Pujades	Distància en Km	del total en %	Velocitat en	Temps h:m:s
		1.073	8.88	1.42	0:45:15
	Entre el 15 i el 30%	2.507	20.76	2.11	1:11:22
	Entre el 10 i el 15%	1.079	8.93	2.57	0:25:11
	Entre el 5 i el 10%	0.565	4.68	2.7	0:12:33
	Entre l'1 i el 5%	0.668	5.54	3.21	0:12:30
	Total :	5.893	48.79	2.12	2:46:51
	Pla				
	Desnivells de l'1%	0.307	2.54	3.98	0:04:38
	Baixades				
	Entre l'1 i el 5%	0.719	5.95	2.44	0:17:39
Entre el 5 i el 10%	0.619	5.13	2.72	0:13:40	
Entre el 10 i el 15%	0.57	4.72	3.56	0:09:36	
Entre el 15 i el 30%	2.871	23.77	2.53	1:08:10	
	1.098	9.09	2.37	0:27:45	
Total :	5.877	48.66	2.58	2:16:50	
Total track :	12.08	100 %	2.35	5:08:19	











Track: Tossal de les Roies de Cardet

Les velocitats d'aquest track són típiques de = HKG

Fiabilitat de l'índex IBP = A

IBP = 125 HKG


Empits > 10%

Empits	Pendent promig	Distància	
 1	0.36	21 %	156 m
 2	0.517	37 %	55 m
 3	0.572	37 %	111 m
 4	0.735	21 %	105 m
 5	0.84	24 %	54 m
 6	0.894	24 %	106 m
 7	1	13 %	103 m
 8	1.104	17 %	52 m
 9	1.156	23 %	315 m
 10	1.471	19 %	209 m
 11	1.68	14 %	103 m
 12	2.246	35 %	164 m
 13	2.409	24 %	106 m
 14	2.515	18 %	208 m
 15	2.723	22 %	342 m
 16	3.066	16 %	722 m
 17	3.945	17 %	205 m
 18	4.15	21 %	52 m
 19	4.202	30 %	265 m
 20	4.467	22 %	155 m
 21	4.622	21 %	52 m
 22	4.981	14 %	51 m
 23	5.032	15 %	102 m
 24	5.134	36 %	490 m
 25	5.624	26 %	52 m
 26	5.892	31 %	161 m

Paràmetres a gran alçada, dades per sobre de

Alçada	Distància m	% del total	Temps en moviment	Velocitat	Temps parat	Temps total	Velocitat
2250	1928.965	15.97	0:54:27	2.13	0:35:31	1:29:58	1.29
2000	3375.484	27.95	1:15:58	2.67	0:22:59	1:38:57	2.05
1750	2237.89	18.53	0:56:39	2.37	0:26:09	1:22:48	1.62
1500	3169.018	26.24	1:24:47	2.24	0:10:51	1:35:38	1.99
Total :	10.711 Km	88.69 %	4:31:51 h	2.36 Km/h	1:35:30 h	6:07:21 h	1.75 Km/h

Aturades

Distància	Temps parat	Alçada	Temps de de la sortida	Temps des d'aturada anterior	Distància a aturada anterior
0.84	0:06:27	1532	0:25:25	0:25:25	0.84
1.782	0:04:24	1718	0:59:32	0:34:07	0.942
2.723	0:02:31	1870	1:31:38	0:32:06	0.941
2.961	0:04:50	1924	1:40:46	0:09:08 < 10´	0.238
3.376	0:06:14	2003	1:55:00	0:14:14	0.415
3.892	0:16:45 > 10´	2073	2:11:44	0:16:44	0.516
5.351	0:04:45	2336	3:12:21	1:00:37	1.459
5.518	0:08:53	2408	3:22:11	0:09:50 < 10´	0.168
5.676	0:15:22 > 10´	2449	3:34:39	0:12:28	0.158
6.053	0:06:31	2445	3:58:53	0:24:14	0.377
8.888	0:14:41 > 10´	1972	5:06:44	1:07:51	2.835
9.208	0:04:07	1893	5:26:50	0:20:06	0.319
12.022	0:16:51 > 10´	1394	6:43:49	1:16:59	2.815
Total :	1:52:21 h				