

Track: Tossal de Mirapallars

Les velocitats d'aquest track són típiques de = HKG

Fiabilitat de l'índex IBP = B

IBP = 82 HKG

Distància total	15.57 Km
Distància analitzada	15.57 Km
Distància lineal	0.01 Km

Desn. De pujada acumulat	776.2 m
Desn. De baixada acumulat	775.6 m
Altura màxima	1667.3 m
Altura mínima	1085.4 m
Ràtio de pujada	8.36 %
Ràtio de baixada	14.06 %
Desnivell positiu per km	49.85 m
Desnivell negatiu per km	49.81 m

Temps total	4:10:09 h
Temps en moviment	3:57:32 h
Temps parat	0:12:37 h

Velocitat mitjana total	3.73 Km/h
Velocitat mitjana en moviment	3.93 Km/h
Velocitat màxima sostinguda	6.74 Km/h

Filtre pendent màxim	~55 %
Separació mínima analitzada	~30 m
Nombre de punts	1089 (cad. 14.29 m)
Punts significatius	422 (cad. 36.97 m / 38.75 %)
Punts aberrants	1 (0.09 % d. total)

Canvis direcció per km	13.62
Canvis direcció >5° per km	10.79
Trams rectes acumulats	2.324 Km
Trams rectes per km	149.26 m
Canvis de pendent penalitzables	3
Canvis de pendent penalitzables per km	0.193

Troba les millors rutes



Resum de desnivells	Pujades	Distància en Km	del total en %	Velocitat en	Temps h:m:s
		0	0	0	0:00:00
	Entre el 15 i el 30%	1.033	6.63	2.87	0:21:34
	Entre el 10 i el 15%	1.464	9.41	3.88	0:22:38
	Entre el 5 i el 10%	4.612	29.63	4.22	1:05:34
	Entre l'1 i el 5%	2.171	13.94	4.67	0:27:54
	Total :	9.28	59.62	4.04	2:17:40
	Pla				
	Desnivells de l'1%	0.77	4.95	4.05	0:11:25
	Baixades				
	Entre l'1 i el 5%	1.271	8.17	3.64	0:20:57
	Entre el 5 i el 10%	1.25	8.03	4.07	0:18:27
	Entre el 10 i el 15%	1.041	6.69	4.19	0:14:55
	Entre el 15 i el 30%	1.235	7.94	3.9	0:18:59
		0.718	4.61	2.84	0:15:09
	Total :	5.516	35.44	3.74	1:28:27
	Total track :	15.57	100 %	3.93	3:57:32

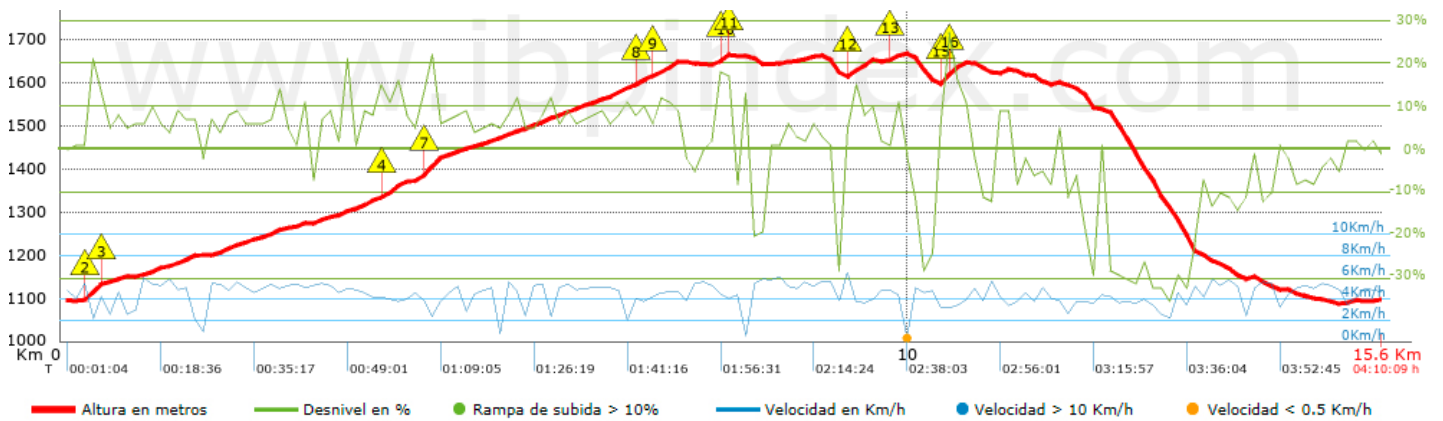

















Track: Tossal de Mirapallars
 Les velocitats d'aquest track són típiques de = HKG
 Fiabilitat de l'índex IBP = B

IBP = 82 HKG



Map data ©2019 Inst. Geogr. Nacional



Empits > 10%			
Empits		Pendent promig	Distància
	0.269	15 %	29 m
	0.298	21 %	135 m
	0.433	13 %	39 m
	3.717	13 %	252 m
	4.227	13 %	38 m
	4.265	18 %	34 m
	4.299	22 %	150 m
	6.984	12 %	221 m
	7.741	18 %	118 m
	7.859	13 %	31 m
	9.276	14 %	153 m
	9.785	15 %	109 m
	10.36	14 %	36 m
	10.396	23 %	96 m
	10.492	17 %	65 m

Paràmetres a gran alçada, dades per sobre de

Alçada	Distància m	% del total	Temps en moviment	Velocitat	Temps parat	Temps total	Velocitat
1500	6873.999	44.16	1:45:44	3.9	0:08:50	1:54:34	3.6
Total :	6.874 Km	44.16 %	1:45:44 h	3.9 Km/h	0:08:50 h	1:54:34 h	3.6 Km/h

Aturades

Distància	Temps parat	Alçada	Temps de de la sortida	Temps des d'aturada anterior	Distància a aturada anterior
5.104	0:02:58	1467	1:17:22	1:17:22	5.104
8	0:03:52	1659	2:00:27	0:43:05	2.896
9.929	0:04:58	1666	2:33:05	0:32:38	1.929
15.565	0:00:49	1096	4:09:20	1:36:15	5.636
Total :	0:12:37 h				