

Track: Punta de l'Aigua i Tossal de l'Engrilló

Les velocitats d'aquest track són típiques de = HKG

Fiabilitat de l'índex IBP = A

**IBP = 101 HKG**

Distància total	14.62 Km
Distància analitzada	14.62 Km
Distància lineal	0.01 Km

Desn. De pujada acumulat	1079.98 m
Desn. De baixada acumulat	1076.08 m
Altura màxima	1088.98 m
Altura mínima	377.9 m
Ràtio de pujada	15.05 %
Ràtio de baixada	15.45 %
Desnivell positiu per km	73.87 m
Desnivell negatiu per km	73.6 m

Temps total	5:02:23 h
Temps en moviment	4:11:38 h
Temps parat	0:50:45 h

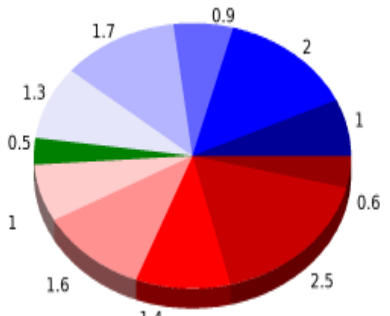
Velocitat mitjana total	2.9 Km/h
Velocitat mitjana en moviment	3.49 Km/h
Velocitat màxima sostinguda	5.94 Km/h

Filtre pendent màxim	~55 %
Separació mínima analitzada	~30 m
Nombre de punts	843 (cad. 17.34 m)
Punts significatius	381 (cad. 38.47 m / 45.2 %)
Punts aberrants	30 (3.56 % d. total)

Canvis direcció per km	12.11
Canvis direcció >5° per km	11.01
Trams rectes acumulats	0.561 Km
Trams rectes per km	38.37 m
Canvis de pendent penalitzables	11
Canvis de pendent penalitzables per km	0.752

Troba les millors rutes

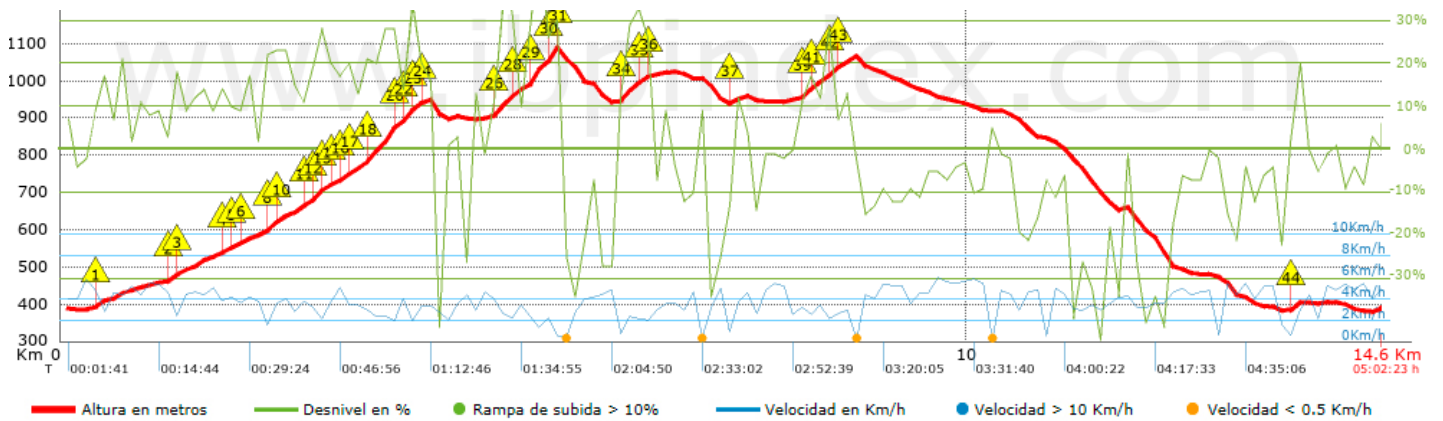
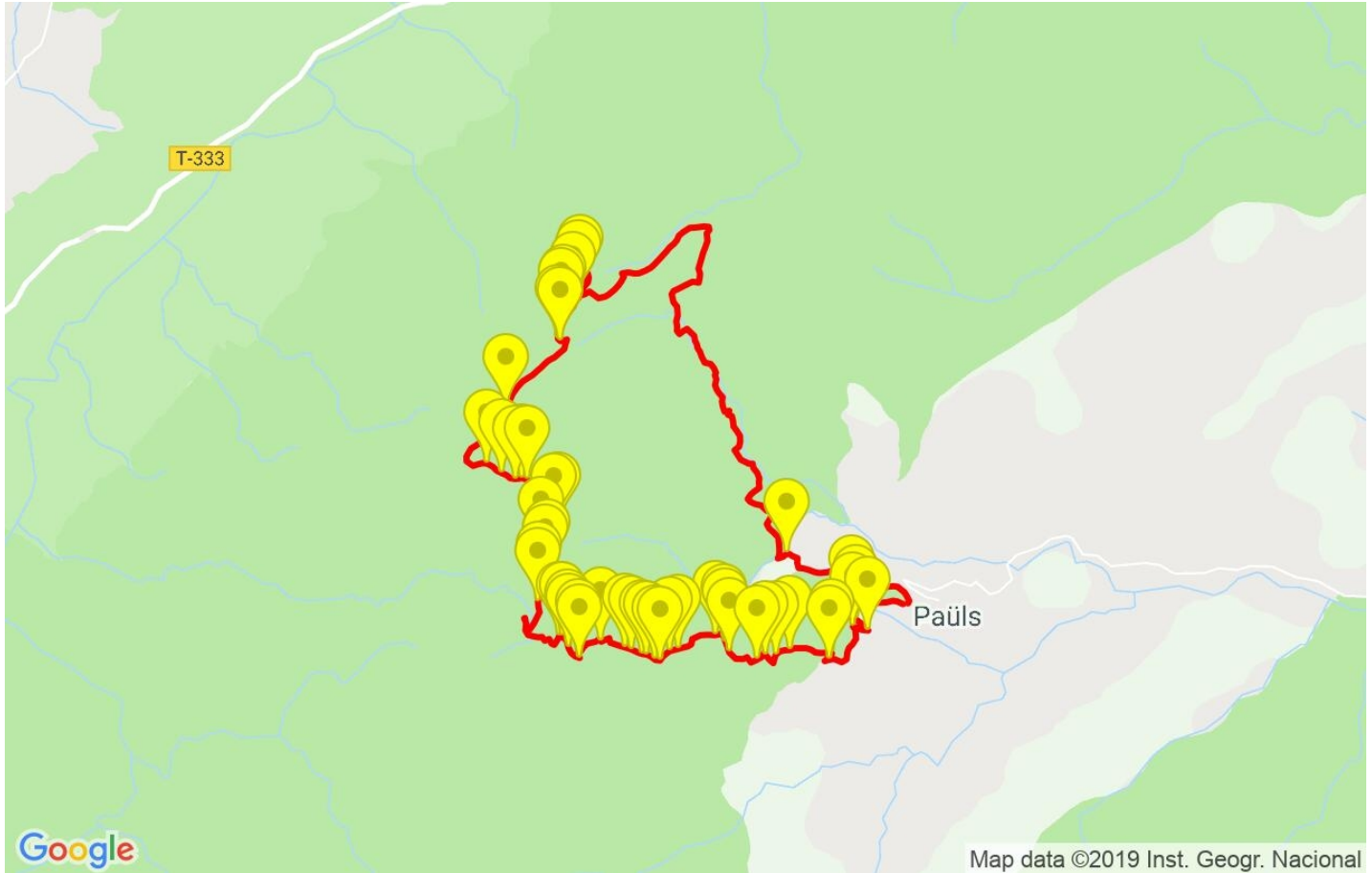


Resum de desnivells	Pujades	Distància en Km	del total en %	Velocitat en	Temps h:m:s
		0.576	3.94	1.86	0:18:35
	Entre el 15 i el 30%	2.53	17.3	2.73	0:55:38
	Entre el 10 i el 15%	1.417	9.69	3.38	0:25:10
	Entre el 5 i el 10%	1.605	10.98	4.07	0:23:41
	Entre l'1 i el 5%	1.049	7.17	3.68	0:17:06
	<b>Total :</b>	<b>7.176</b>	<b>49.09</b>	<b>3.07</b>	<b>2:20:10</b>
	<b>Pla</b>				
	<b>Desnivells de l'1%</b>	0.476	3.26	4.01	0:07:07
	<b>Baixades</b>				
	Entre l'1 i el 5%	1.335	9.13	4.99	0:16:03
Entre el 5 i el 10%	1.696	11.6	4.46	0:22:48	
Entre el 10 i el 15%	0.943	6.45	3.9	0:14:31	
Entre el 15 i el 30%	2.017	13.79	3.87	0:31:18	
	0.976	6.68	2.98	0:19:41	
<b>Total :</b>	<b>6.967</b>	<b>47.66</b>	<b>4.01</b>	<b>1:44:21</b>	
<b>Total track :</b>	<b>14.62</b>	<b>100 %</b>	<b>3.49</b>	<b>4:11:38</b>	













Track: Punta de l'Aigua i Tossal de l'Engrilló







Les velocitats d'aquest track són típiques de = HKG

Fiabilitat de l'índex IBP = A

**IBP = 101 HKG**


**Empits > 10%**

Empits	Pendent promig	Distància	
 1	0.401	14 %	113 m
 2	1.189	17 %	127 m
 3	1.316	13 %	299 m
 4	1.724	12 %	148 m
 5	1.974	11 %	237 m
 6	2.212	23 %	73 m
 7	2.284	18 %	34 m
 8	2.319	14 %	92 m
 9	2.41	14 %	302 m
 10	2.712	19 %	68 m
 11	2.78	27 %	99 m
 12	2.878	18 %	38 m
 13	2.916	17 %	69 m
 14	3.096	16 %	49 m
 15	3.145	18 %	220 m
 16	3.364	30 %	261 m
 17	3.625	28 %	39 m
 18	3.664	18 %	110 m
 19	3.774	20 %	34 m
 20	3.808	32 %	70 m
 21	3.879	33 %	35 m
 22	3.914	20 %	38 m
 23	4.744	11 %	42 m
 24	4.785	29 %	135 m
 25	4.92	32 %	38 m
 26	4.959	12 %	175 m

	5.134	34 %	253 m
	5.387	35 %	38 m
	5.425	30 %	34 m
	6.122	12 %	33 m
	6.155	15 %	50 m
	6.205	24 %	111 m
	6.316	17 %	127 m
	6.442	26 %	34 m
	7.388	14 %	113 m
	8.115	11 %	43 m
	8.158	18 %	124 m
	8.282	26 %	30 m
	8.312	16 %	112 m
	8.424	27 %	109 m
	8.574	15 %	102 m
	13.567	19 %	106 m

**Paràmetres a gran alçada, dades per sobre de**

Alçada	Distància m	% del total	Temps en moviment	Velocitat	Temps parat	Temps total	Velocitat
<b>Total :</b>	<b>0 Km</b>	<b>--- %</b>	<b>--- h</b>	<b>--- Km/h</b>	<b>--- h</b>	<b>--- h</b>	<b>--- Km/h</b>

**Aturades**

Distància	Temps parat	Alçada	Temps de de la sortida	Temps des d'aturada anterior	Distància a aturada anterior
5.425	0:03:57	1079	1:45:36	1:45:36	5.425
5.534	0:05:43	1067	1:51:26	0:05:50 < 10´	0.109
6.09	0:02:48	939	2:05:14	0:13:48	0.556
6.994	0:06:37	1000	2:25:50	0:20:36	0.904
8.739	0:08:18	1067	3:07:21	0:41:31	1.745
10.193	0:10:59 > 10´	919	3:33:06	0:25:45	1.454
10.816	0:05:02	849	3:52:20	0:19:14	0.623
12.712	0:03:35	476	4:26:45	0:34:25	1.896
13.488	0:03:46	381	4:42:26	0:15:41	0.776
<b>Total :</b>	<b>0:50:45 h</b>				