

Track: Sostres comarcals. Tossal Gros de Vallbona. Urgell

Les velocitats d'aquest track són típiques de = HKG

Fiabilitat de l'índex IBP = B

IBP = 30 HKG

Distància total	5.37 Km
Distància analitzada	5.37 Km
Distància lineal	0.01 Km

Desn. De pujada acumulat	219.6 m
Desn. De baixada acumulat	220.77 m
Altura màxima	800.3 m
Altura mínima	634.2 m
Ràtio de pujada	8.46 %
Ràtio de baixada	9.05 %
Desnivell positiu per km	40.89 m
Desnivell negatiu per km	41.11 m

Temps total	1:29:32 h
Temps en moviment	1:18:24 h
Temps parat	0:11:08 h

Velocitat mitjana total	3.6 Km/h
Velocitat mitjana en moviment	4.11 Km/h
Velocitat màxima sostinguda	8.5 Km/h

Filtre pendent màxim	~55 %
Separació mínima analitzada	~30 m
Nombre de punts	433 (cad. 12.39 m)
Punts significatius	154 (cad. 35.07 m / 35.57 %)
Punts aberrants	3 (0.69 % d. total)

Canvis direcció per km	13.78
Canvis direcció >5° per km	9.68
Trams rectes acumulats	0.593 Km
Trams rectes per km	110.43 m
Canvis de pendent penalitzables	1
Canvis de pendent penalitzables per km	0.186

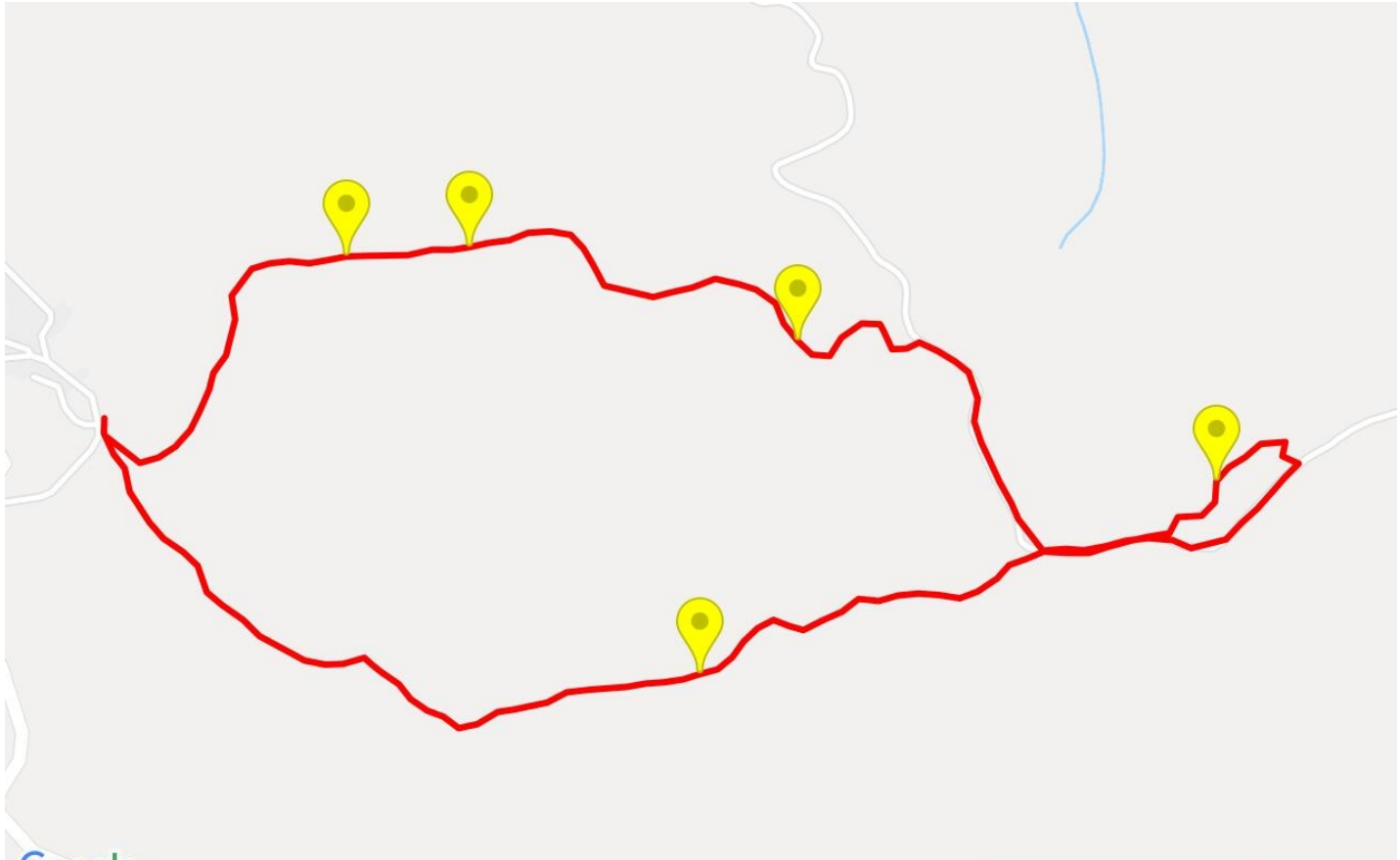
Troba les millors rutes



Resum de desnivells	Pujades	Distància en Km	del total en %	Velocitat en	Temps h:m:s
		0.032	0.6	2.9	0:00:40
	Entre el 15 i el 30%	0.292	5.45	2.71	0:06:28
	Entre el 10 i el 15%	0.456	8.5	4.56	0:06:00
	Entre el 5 i el 10%	0.959	17.87	3.64	0:15:48
	Entre l'1 i el 5%	0.856	15.96	4.56	0:11:16
	Total :	2.595	48.37	3.87	0:40:12
	Pla				
	Desnivells de l'1%	0.329	6.14	3.62	0:05:28
	Baixades				
	Entre l'1 i el 5%	0.849	15.82	5.12	0:09:57
Entre el 5 i el 10%	0.813	15.14	4.87	0:10:01	
Entre el 10 i el 15%	0.363	6.76	4.31	0:05:03	
Entre el 15 i el 30%	0.351	6.55	3.15	0:06:41	
	0.066	1.22	3.81	0:01:02	
Total :	2.44	45.49	4.47	0:32:44	
Total track :	5.37	100 %	4.11	1:18:24	

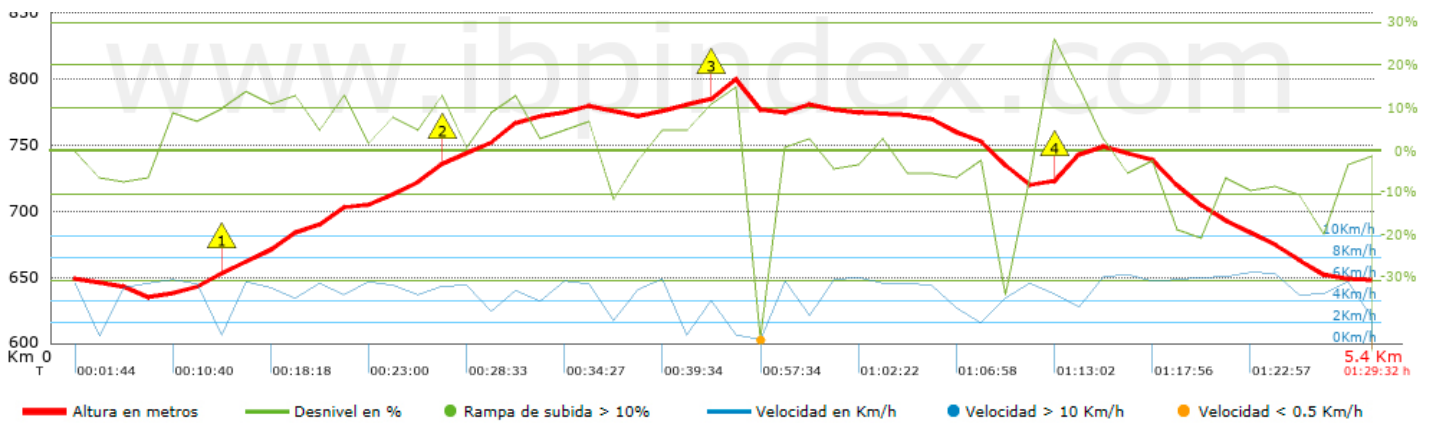
Track: Sostres comarcals. Tossal Gros de Vallbona. Urgell
 Les velocitats d'aquest track són típiques de = HKG
 Fiabilitat de l'índex IBP = B

IBP = 30 HKG







Google

Map data ©2019 Inst. Geogr. Nacional



Empits > 10%

Empits		Pendent promig	Distància
 1	0.683	11 %	212 m
 2	1.546	11 %	100 m
 3	2.64	13 %	101 m
 4	4.031	22 %	128 m

Paràmetres a gran alçada, dades per sobre de

Alçada	Distància m	% del total	Temps en moviment	Velocitat	Temps parat	Temps total	Velocitat
Total :	0 Km	--- %	--- h	--- Km/h	--- h	--- h	--- Km/h

Aturades

Distància	Temps parat	Alçada	Temps de de la sortida	Temps des d'aturada anterior	Distància a aturada anterior
0.075	0:03:37	649	0:01:44	0:01:44 < 10´	0.075
2.496	0:02:29	777	0:40:58	0:39:14	2.42
2.777	0:05:01	800	0:49:30	0:08:32 < 10´	0.281
5.365	0:00:01	648	1:29:31	0:40:01	2.589
Total :	0:11:08 h				