

Track: Tossal Gros (pelat de Tallendre)

Data: 11/07/2023

Track: Tossal Gros (pelat de Tallendre)

Les velocitats d'aquest track són típiques de = HKG

Fiabilitat de l'índex IBP = A

IBP = 112 HKG

Distància total	12.55 Km
Distància analitzada	12.55 Km
Distància lineal	0.01 Km

Desn. De pujada acumulat	920.2 m
Desn. De baixada acumulat	935.5 m
Altura màxima	2355.4 m
Altura mínima	1508.2 m
Ràtio de pujada	18.57 %
Ràtio de baixada	13.38 %
Desnivell positiu per km	73.32 m
Desnivell negatiu per km	74.54 m

Temps total	5:38:40 h
Temps en moviment	4:08:02 h
Temps parat	1:30:38 h


Velocitat mitjana total	2.22 Km/h
Velocitat mitjana en moviment	3.04 Km/h
Velocitat màxima sostinguda	5.83 Km/h

Filtre pendent màxim	~55 %
Separació mínima analitzada	~30 m
Nombre de punts	1184 (cad. 10.6 m)
Punts significatius	366 (cad. 34.39 m / 30.91 %)
Punts aberrants	30 (2.53 % d. total)

Canvis direcció per km	13.31
Canvis direcció >5° per km	9.32
Trams rectes acumulats	1.839 Km
Trams rectes per km	146.53 m
Canvis de pendent penalitzables	7
Canvis de pendent penalitzables per km	0.558

Troba les millors rutes



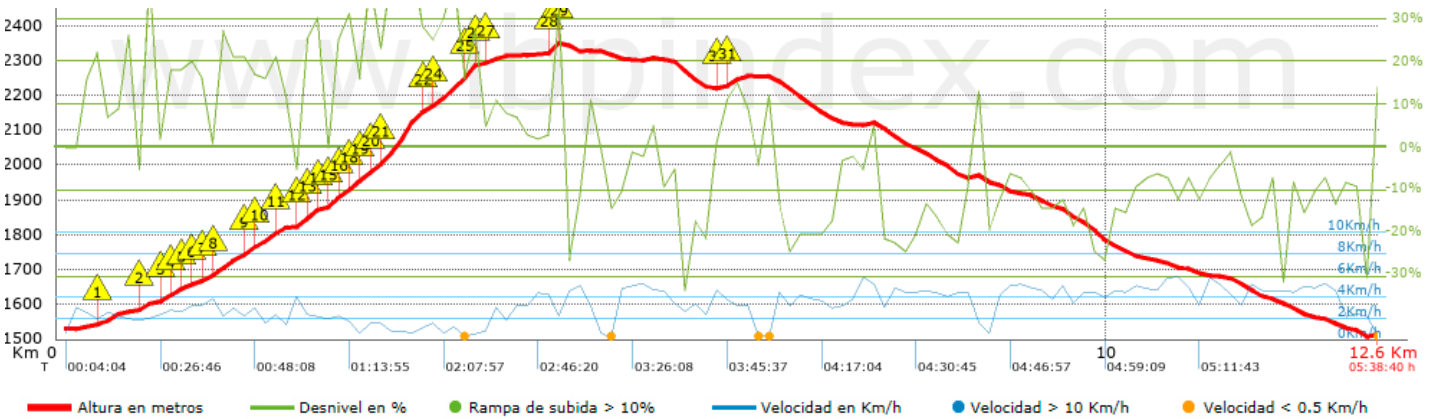
Resum de desnivells	Pujades	Distància en Km	del total en %	Velocitat en	Temps h:m:s	
		0.888	7.08	1.63	0:32:44	
	Entre el 15 i el 30%	2.071	16.5	2.27	0:54:44	
	Entre el 10 i el 15%	0.822	6.55	2.49	0:19:47	
	Entre el 5 i el 10%	0.475	3.78	2.73	0:10:27	
	Entre l'1 i el 5%	0.699	5.57	4.19	0:10:00	
	Total :	4.955	39.48	2.33	2:07:42	
	Pla					
	Desnivells de l'1%	0.607	4.83	4.07	0:08:57	
	Baixades					
	Entre l'1 i el 5%	0.948	7.55	3.58	0:15:54	
Entre el 5 i el 10%	1.489	11.87	4.14	0:21:36		
Entre el 10 i el 15%	1.675	13.34	4.04	0:24:54		
Entre el 15 i el 30%	2.771	22.08	3.62	0:45:56		
	0.107	0.85	2.1	0:03:03		
Total :	6.99	55.69	3.77	1:51:23		
Total track :		12.55	100 %	3.04	4:08:02	

Track: Tossal Gros (pelat de Tallendre)















Les velocitats d'aquest track són típiques de = HKG

Fiabilitat de l'índex IBP = A

IBP = 112 HKG



Empits > 10%

Empits	Pendent promig	Distància	
 1	0.334	12 %	134 m
 2	0.812	19 %	138 m
 3	1.048	18 %	99 m
 4	1.148	13 %	101 m
 5	1.249	17 %	102 m
 6	1.35	11 %	162 m
 7	1.512	21 %	227 m
 8	1.74	22 %	133 m
 9	1.872	19 %	205 m
 10	2.078	23 %	64 m
 11	2.271	22 %	65 m
 12	2.337	25 %	97 m
 13	2.434	30 %	33 m
 14	2.562	30 %	67 m
 15	2.629	22 %	95 m
 16	2.723	31 %	30 m
 17	2.753	32 %	64 m
 18	2.818	14 %	99 m
 19	2.916	27 %	170 m
 20	3.086	37 %	389 m
 21	3.476	22 %	39 m
 22	3.515	13 %	98 m
 23	3.613	31 %	305 m
 24	3.918	34 %	29 m
 25	3.947	12 %	132 m
 26	4.656	29 %	102 m

 27	4.758	19 %	33 m
 28	6.298	11 %	70 m
 29	6.368	18 %	136 m

Paràmetres a gran alçada, dades per sobre de

Alçada	Distància m	% del total	Temps en moviment	Velocitat	Temps parat	Temps total	Velocitat
2250	2442.665	19.46	0:45:58	3.19	0:49:33	1:35:31	1.53
2000	2976.578	23.71	1:06:40	2.68	0:25:23	1:32:03	1.94
1750	2984.627	23.78	1:00:15	2.97	0:09:00	1:09:15	2.59
1500	4148.026	33.05	1:15:09	3.31	0:06:42	1:21:51	3.04
Total :	12.552 Km	100 %	4:08:02 h	3.04 Km/h	1:30:38 h	5:38:40 h	2.22 Km/h

Aturades

Distància	Temps parat	Alçada	Temps de de la sortida	Temps des d'aturada anterior	Distància a aturada anterior
2.787	0:05:40	1944	1:15:54	1:15:54	2.787
3.086	0:02:53	2008	1:30:11	0:14:17	0.299
3.156	0:07:17	2032	1:35:13	0:05:02 < 10´	0.07
3.251	0:03:15	2072	1:44:33	0:09:20 < 10´	0.095
3.649	0:03:02	2182	2:04:55	0:20:22	0.398
3.792	0:08:56	2233	2:14:33	0:09:38 < 10´	0.143
3.947	0:04:13	2276	2:27:37	0:13:04	0.155
4.047	0:02:30	2291	2:33:14	0:05:37 < 10´	0.1
5.075	0:25:35 > 10´	2327	2:56:14	0:23:00	1.028
6.572	0:02:38	2255	3:49:40	0:53:26	1.497
6.641	0:14:37 > 10´	2255	3:53:08	0:03:28 < 10´	0.069
8.779	0:03:20	1970	4:40:12	0:47:04	2.138
12.527	0:03:35	1511	5:35:05	0:54:53	3.748
Total :	1:30:38 h				