

Track: Tossa de Braibal

Data: 09/10/2019

Track: Tossa de Braibal

Les velocitats d'aquest track són típiques de = HKG

Fiabilitat de l'índex IBP = B

IBP = 172 HKG

Distància total	22.2 Km
Distància analitzada	22.2 Km
Distància lineal	0.07 Km

Desn. De pujada acumulat	1515.7 m
Desn. De baixada acumulat	1563.94 m
Altura màxima	2716.8 m
Altura mínima	1518.5 m
Ràtio de pujada	17.95 %
Ràtio de baixada	12.47 %
Desnivell positiu per km	68.27 m
Desnivell negatiu per km	70.45 m

Temps total	8:42:58 h
Temps en moviment	7:39:33 h
Temps parat	1:03:25 h

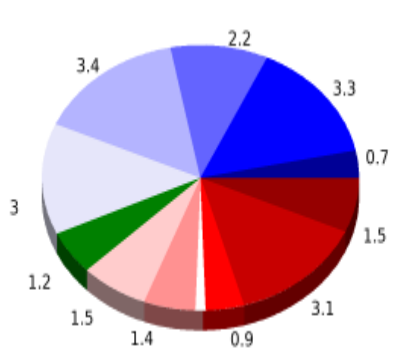
Velocitat mitjana total	2.55 Km/h
Velocitat mitjana en moviment	2.9 Km/h
Velocitat màxima sostinguda	8.29 Km/h

Filtre pendent màxim	~55 %
Separació mínima analitzada	~30 m
Nombre de punts	1510 (cad. 14.7 m)
Punts significatius	621 (cad. 35.8 m / 41.13 %)
Punts aberrants	27 (1.79 % d. total)

Canvis direcció per km	15.14
Canvis direcció >5° per km	13.06
Trams rectes acumulats	1.817 Km
Trams rectes per km	81.85 m
Canvis de pendent penalitzables	10
Canvis de pendent penalitzables per km	0.45

Troba les millors rutes



Resum de desnivells	Pujades	Distància en Km	del total en %	Velocitat en	Temps h:m:s
		1.547	6.97	1.59	0:58:25
	Entre el 15 i el 30%	3.121	14.06	2.18	1:26:02
	Entre el 10 i el 15%	0.945	4.26	2.99	0:18:59
	Entre el 5 i el 10%	1.355	6.1	3.33	0:24:25
	Entre l'1 i el 5%	1.475	6.64	3.33	0:26:33
	Total :	8.443	38.03	2.36	3:34:24
	Pla				
	Desnivells de l'1%	1.211	5.45	2.75	0:26:26
	Baixades				
	Entre l'1 i el 5%	2.97	13.38	3.78	0:47:08
Entre el 5 i el 10%	3.403	15.33	3.78	0:54:04	
Entre el 10 i el 15%	2.197	9.9	3.53	0:37:20	
Entre el 15 i el 30%	3.295	14.84	3.14	1:03:03	
	0.681	3.07	2.39	0:17:08	
Total :	12.546	56.52	3.44	3:38:43	
Total track :	22.2	100 %	2.9	7:39:33	

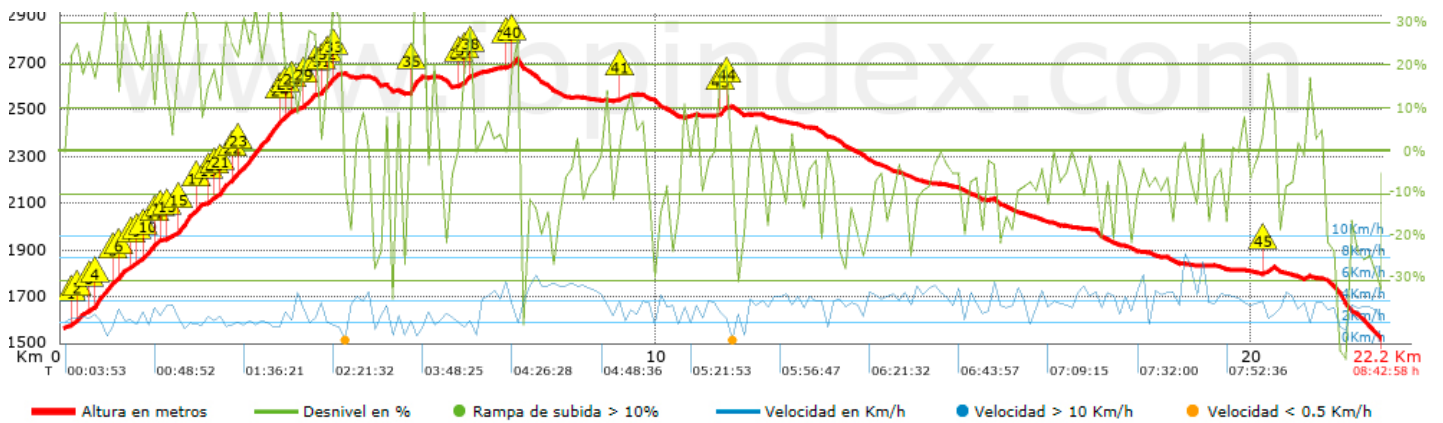
Track: Tossa de Braibal

Data: 09/10/2019











Track: Tossa de Braibal



Les velocitats d'aquest track són típiques de = HKG

Fiabilitat de l'índex IBP = B

IBP = 172 HKG


Empits > 10%

Empits	Pendent promig	Distància	
 1	0.127	22 %	129 m
 2	0.257	19 %	164 m
 3	0.421	20 %	134 m
 4	0.555	33 %	309 m
 5	0.864	18 %	110 m
 6	0.974	26 %	185 m
 7	1.159	15 %	31 m
 8	1.19	17 %	97 m
 9	1.287	18 %	83 m
 10	1.37	36 %	149 m
 11	1.519	12 %	129 m
 12	1.648	15 %	144 m
 13	1.792	11 %	141 m
 14	1.934	21 %	35 m
 15	1.969	33 %	281 m
 16	2.25	30 %	44 m
 17	2.294	28 %	39 m
 18	2.441	16 %	34 m
 19	2.476	21 %	105 m
 20	2.581	18 %	97 m
 21	2.678	28 %	203 m
 22	2.881	31 %	98 m
 23	2.979	32 %	640 m
 24	3.619	26 %	143 m
 25	3.761	24 %	65 m
 26	3.826	13 %	107 m

	4.028	19 %	33 m
	4.061	21 %	32 m
	4.093	28 %	133 m
	4.226	27 %	32 m
	4.355	28 %	152 m
	4.507	21 %	99 m
	4.607	28 %	29 m
	5.855	16 %	34 m
	5.888	40 %	165 m
	6.676	22 %	116 m
	6.792	23 %	68 m
	6.86	18 %	31 m
	7.494	12 %	32 m
	7.526	22 %	147 m
	9.361	12 %	135 m
	11.019	18 %	34 m
	11.053	26 %	108 m
	11.161	12 %	40 m
	20.209	25 %	99 m

Paràmetres a gran alçada, dades per sobre de								
Alçada	Distància m	% del total	Temps en moviment	Velocitat	Temps parat	Temps total	Velocitat	
2500	6494.417	29.26	2:21:04	2.76	0:57:44	3:18:48	1.96	
2250	4309.942	19.42	1:28:25	2.92	0:02:15	1:30:40	2.85	
2000	4030.599	18.16	1:26:02	2.81		1:26:02	2.81	
1750	5677.026	25.57	1:41:31	3.36		1:41:31	3.36	
1500	1687.039	7.6	0:42:31	2.38	0:03:26	0:45:57	2.2	
Total :		22.199 Km	100 %	7:39:33 h	2.9 Km/h	1:03:25 h	8:42:58 h	2.55 Km/h

Aturades					
Distància	Temps parat	Alçada	Temps de de la sortida	Temps des d'aturada anterior	Distància a aturada anterior
0.672	0:03:26	1694	0:19:46	0:19:46	0.672
4.699	0:40:15 > 10´	2655	2:25:13	2:05:27	4.026
5.499	0:03:26	2612	3:20:35	0:55:22	0.8
5.888	0:06:18	2575	3:36:39	0:16:04	0.389
6.921	0:02:44	2650	4:15:36	0:38:57	1.033
11.235	0:05:01	2514	5:35:33	1:19:57	4.313
11.398	0:02:15	2487	5:43:14	0:07:41 < 10´	0.164
Total :				1:03:25 h	