

Track: Torre Alta

Data: 10/10/2019

Track: Torre Alta

Les velocitats d'aquest track són típiques de = HKG

Fiabilitat de l'índex IBP = B

IBP = 37 HKG

Distància total	4.86 Km
Distància analitzada	4.86 Km
Distància lineal	0.01 Km

Desn. De pujada acumulat	272.4 m
Desn. De baixada acumulat	273.2 m
Altura màxima	841 m
Altura mínima	630 m
Ràtio de pujada	12.39 %
Ràtio de baixada	12.15 %
Desnivell positiu per km	56.05 m
Desnivell negatiu per km	56.21 m

Temps total	1:39:59 h
Temps en moviment	1:25:11 h
Temps parat	0:14:48 h

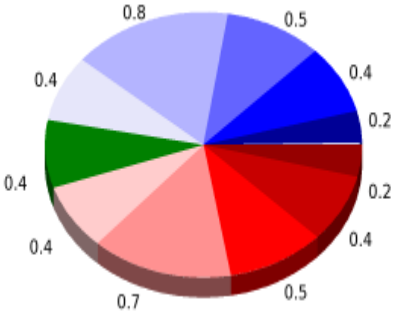
Velocitat mitjana total	2.91 Km/h
Velocitat mitjana en moviment	3.42 Km/h
Velocitat màxima sostinguda	8.22 Km/h

Filtre pendent màxim	~55 %
Separació mínima analitzada	~30 m
Nombre de punts	361 (cad. 13.46 m)
Punts significatius	136 (cad. 35.98 m / 37.67 %)
Punts aberrants	8 (2.22 % d. total)

Canvis direcció per km	12.35
Canvis direcció >5° per km	11.52
Trams rectes acumulats	0.218 Km
Trams rectes per km	44.86 m
Canvis de pendent penalitzables	2
Canvis de pendent penalitzables per km	0.412

Troba les millors rutes



Resum de desnivells	Pujades	Distància en Km	del total en %	Velocitat en	Temps h:m:s	
		0.171	3.52	2.99	0:03:26	
	Entre el 15 i el 30%	0.388	7.98	2.44	0:09:33	
	Entre el 10 i el 15%	0.463	9.53	2.91	0:09:33	
	Entre el 5 i el 10%	0.733	15.1	3.25	0:13:33	
	Entre l'1 i el 5%	0.444	9.14	3.6	0:07:24	
	Total :	2.199	45.28	3.03	0:43:29	
	Pla					
	Desnivells de l'1%	0.409	8.42	2.92	0:08:24	
	Baixades					
	Entre l'1 i el 5%	0.369	7.6	4.94	0:04:29	
Entre el 5 i el 10%	0.813	16.74	5.58	0:08:45		
Entre el 10 i el 15%	0.477	9.82	3.95	0:07:15		
Entre el 15 i el 30%	0.412	8.47	3.21	0:07:42		
	0.178	3.67	2.09	0:05:07		
Total :	2.249	46.31	4.05	0:33:18		
Total track :		4.86	100 %	3.42	1:25:11	

Track: Torre Alta

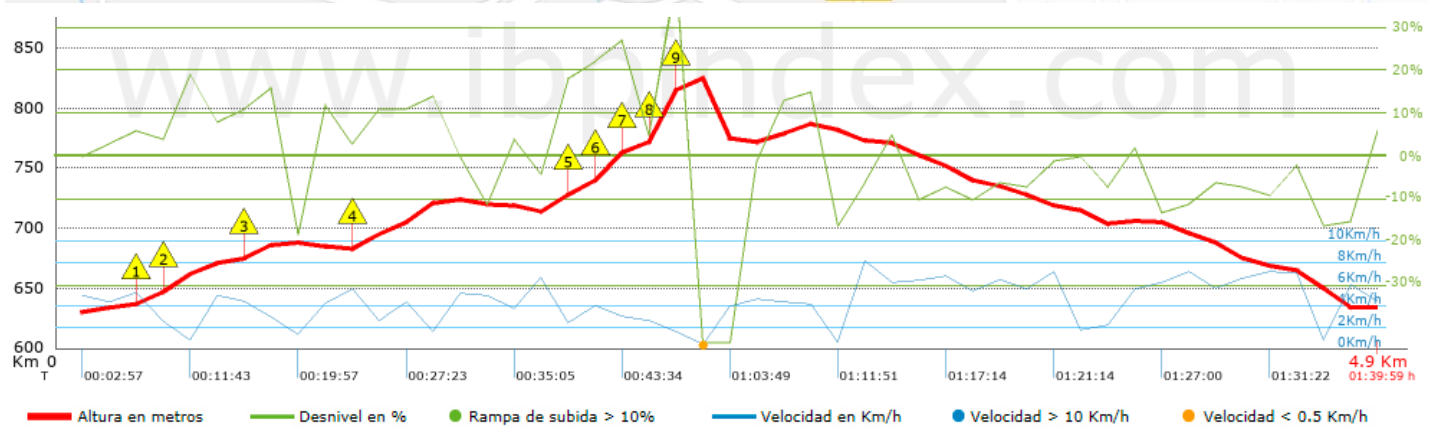
Data: 10/10/2019

Track: Torre Alta










Les velocitats d'aquest track són típiques de = HKG

Fiabilitat de l'índex IBP = B

IBP = 37 HKG



Empits > 10%

Empits	Pendent promig	Distància	
 1	0.288	11 %	110 m
 2	0.398	11 %	33 m
 3	0.634	11 %	132 m
 4	1.088	11 %	213 m
 5	1.844	15 %	79 m
 6	1.923	20 %	106 m
 7	2.028	28 %	31 m
 8	2.169	41 %	103 m
 9	2.272	38 %	68 m

Paràmetres a gran alçada, dades per sobre de

Alçada	Distància m	% del total	Temps en moviment	Velocitat	Temps parat	Temps total	Velocitat
Total :	0 Km	--- %	--- h	--- Km/h	--- h	--- h	--- Km/h

Aturades

Distància	Temps parat	Alçada	Temps de de la sortida	Temps des d'aturada anterior	Distància a aturada anterior
2.272	0:08:11	815	0:51:15	0:51:15	2.272
2.777	0:03:12	787	1:08:06	0:16:51	0.505
4.552	0:03:25	665	1:32:16	0:24:10	1.775
Total : 0:14:48 h					