

Track: Cims provinciales. El Terril. Sevilla  
 Les velocitats d'aquest track són típiques de = HKG  
 Fiabilitat de l'índex IBP = A

**IBP = 50 HKG**

Distància total	6.17 Km
Distància analitzada	6.17 Km
Distància lineal	0.02 Km

Desn. De pujada acumulat	414.5 m
Desn. De baixada acumulat	424.73 m
Altura màxima	1128.83 m
Altura mínima	739.9 m
Ràtio de pujada	15.27 %
Ràtio de baixada	13.97 %
Desnivell positiu per km	67.18 m
Desnivell negatiu per km	68.84 m

Temps total	2:11:09 h
Temps en moviment	1:46:41 h
Temps parat	0:24:28 h

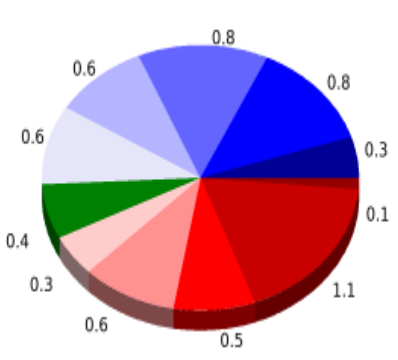
Velocitat mitjana total	2.82 Km/h
Velocitat mitjana en moviment	3.47 Km/h
Velocitat màxima sostinguda	5.36 Km/h

Filtre pendent màxim	~55 %
Separació mínima analitzada	~30 m
Nombre de punts	405 (cad. 15.23 m)
Punts significatius	166 (cad. 37.39 m / 40.99 %)
Punts aberrants	17 (4.2 % d. total)

Canvis direcció per km	11.99
Canvis direcció >5° per km	8.1
Trams rectes acumulats	0.592 Km
Trams rectes per km	95.95 m
Canvis de pendent penalitzables	3
Canvis de pendent penalitzables per km	0.486

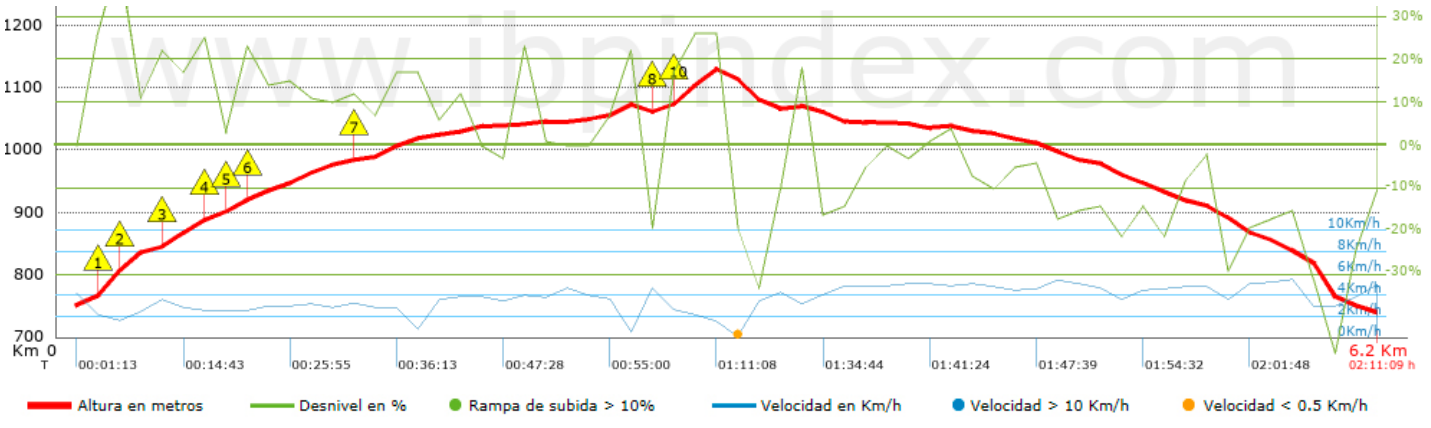
Troba les millors rutes













Resum de desnivells	Pujades	Distància en Km	del total en %	Velocitat en	Temps h:m:s
		0.112	1.82	1.79	0:03:46
	Entre el 15 i el 30%	1.137	18.43	2.62	0:26:02
	Entre el 10 i el 15%	0.542	8.79	2.89	0:11:16
	Entre el 5 i el 10%	0.63	10.21	3.2	0:11:49
	Entre l'1 i el 5%	0.294	4.76	3.74	0:04:43
	<b>Total :</b>	<b>2.715</b>	<b>44.01</b>	<b>2.83</b>	<b>0:57:36</b>
	<b>Pla</b>				
	<b>Desnivells de l'1%</b>	0.413	6.7	4.08	0:06:05
	<b>Baixades</b>				
	Entre l'1 i el 5%	0.552	8.95	4.67	0:07:05
Entre el 5 i el 10%	0.58	9.4	3.9	0:08:55	
Entre el 10 i el 15%	0.843	13.67	4.47	0:11:19	
Entre el 15 i el 30%	0.803	13.02	4.47	0:10:47	
	0.262	4.25	3.21	0:04:54	
<b>Total :</b>	<b>3.04</b>	<b>49.29</b>	<b>4.24</b>	<b>0:43:00</b>	
<b>Total track :</b>	<b>6.17</b>	<b>100 %</b>	<b>3.47</b>	<b>1:46:41</b>	

Track: Cims provinciales. El Terril. Sevilla  
 Les velocitats d'aquest track són típiques de = HKG  
 Fiabilitat de l'índex IBP = A

**IBP = 50 HKG**



**Empits > 10%**

Empits		Pendent promig	Distància
	0.116	36 %	187 m
	0.303	12 %	109 m
	0.412	20 %	214 m
	0.627	26 %	61 m
	0.792	19 %	115 m
	0.907	14 %	335 m
	1.343	11 %	175 m
	2.785	17 %	75 m
	2.86	23 %	41 m
	2.901	27 %	174 m

**Paràmetres a gran alçada, dades per sobre de**

Alçada	Distància m	% del total	Temps en moviment	Velocitat	Temps parat	Temps total	Velocitat
<b>Total :</b>	<b>0 Km</b>	<b>--- %</b>	<b>--- h</b>	<b>--- Km/h</b>	<b>--- h</b>	<b>--- h</b>	<b>--- Km/h</b>

**Aturades**

Distància	Temps parat	Alçada	Temps de de la sortida	Temps des d'aturada anterior	Distància a aturada anterior
1.589	0:03:05	1011	0:36:54	0:36:54	1.589
2.628	0:05:26	1063	0:56:26	0:19:32	1.039
3.075	0:15:14 > 10´	1129	1:11:08	0:14:42	0.448
6.165	0:00:43	740	2:10:26	0:59:18	3.089
<b>Total :</b>	<b>0:24:28 h</b>				