

Track: Cims provinciales. El Teide. Tenerife. Sostre nacional
 Les velocitats d'aquest track són típiques de = Track dibuixat (DRW)
 Fiabilitat de l'índex IBP = A

IBP = 106 HKG

Distància total	8.8 Km
Distància analitzada	8.8 Km
Distància lineal	4.09 Km

Desn. De pujada acumulat	1369.8 m
Desn. De baixada acumulat	21 m
Altura màxima	3720.9 m
Altura mínima	2371.2 m
Ràtio de pujada	16.32 %
Ràtio de baixada	6.82 %
Desnivell positiu per km	155.66 m
Desnivell negatiu per km	2.39 m

Temps total	0 h
Temps en moviment	0 h
Temps parat	0 h

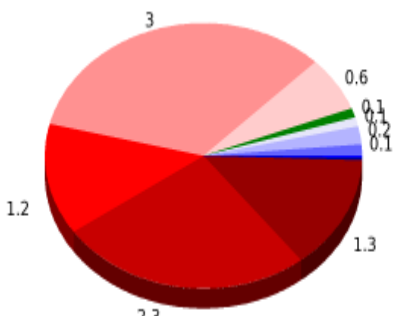
Velocitat mitjana total	0 Km/h
Velocitat mitjana en moviment	0 Km/h
Velocitat màxima sostinguda	0 Km/h

Filtre pendent màxim	~55 %
Separació mínima analitzada	~30 m
Nombre de punts	487 (cad. 18.07 m)
Punts significatius	223 (cad. 39.65 m / 45.79 %)
Punts aberrants	19 (3.9 % d. total)

Canvis direcció per km	12.16
Canvis direcció >5° per km	11.25
Trams rectes acumulats	0.862 Km
Trams rectes per km	97.95 m
Canvis de pendent penalitzables	3
Canvis de pendent penalitzables per km	0.341

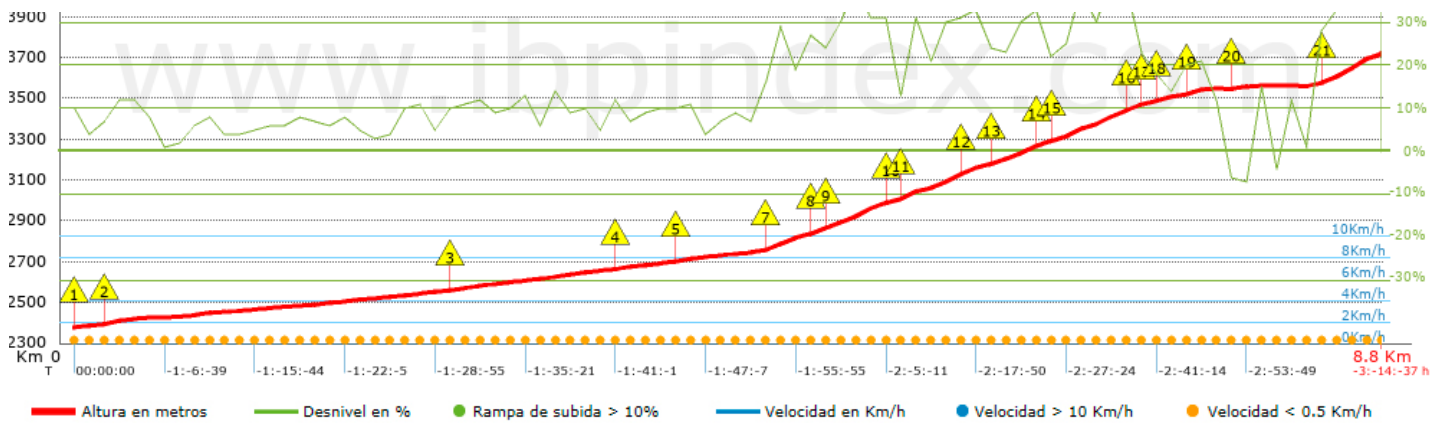
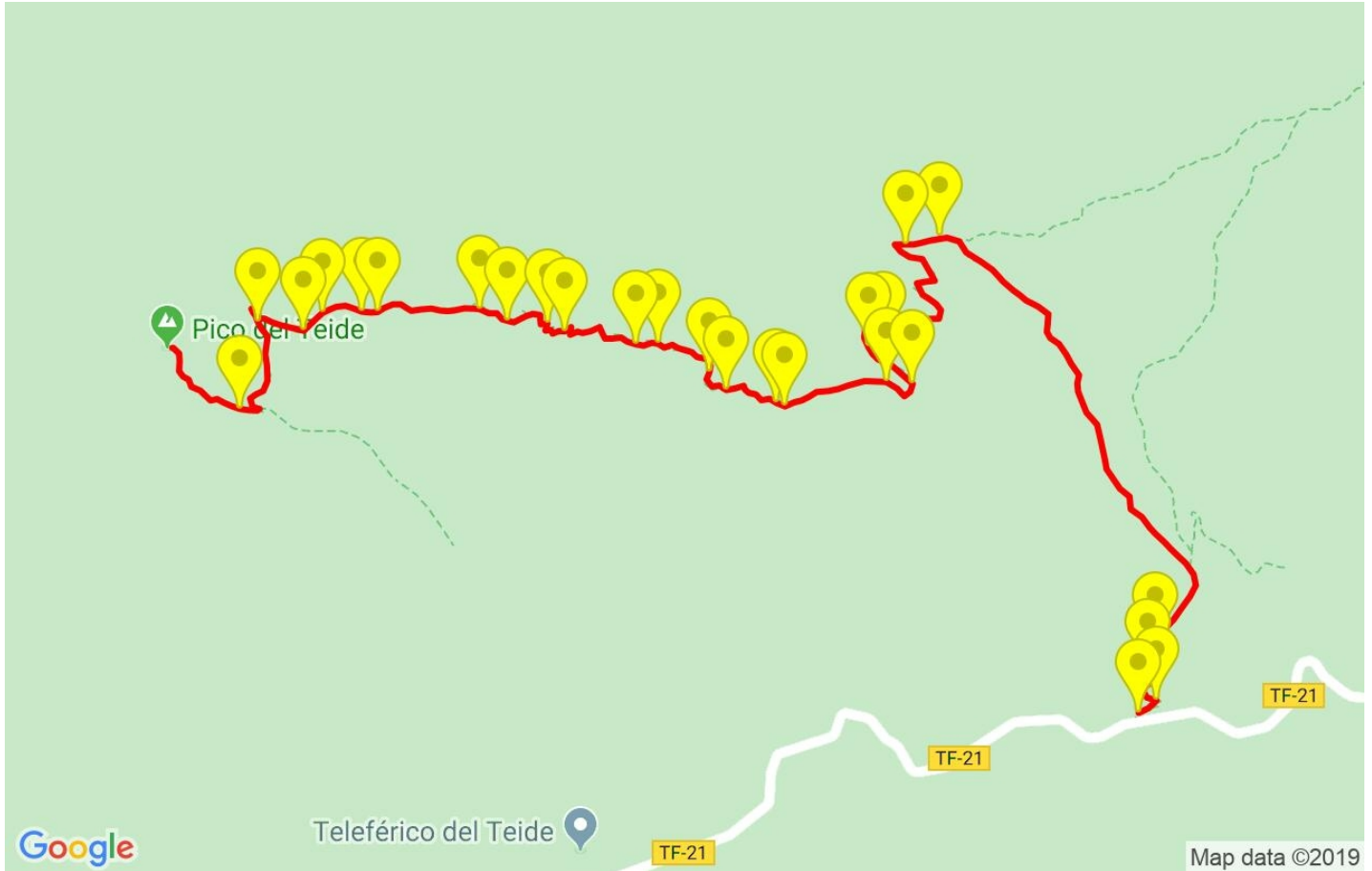
Troba les millors rutes



Resum de desnivells	Pujades	Distància en Km	del total en %	Velocitat en	Temps h:m:s
		1.286	14.61	0	0:00:00
	Entre el 15 i el 30%	2.282	25.93	0	0:00:00
	Entre el 10 i el 15%	1.234	14.02	0	0:00:00
	Entre el 5 i el 10%	2.961	33.64	0	0:00:00
	Entre l'1 i el 5%	0.629	7.14	0	0:00:00
	Total :	8.392	95.34	0	0:00:00
	Pla				
Desnivells de l'1%					
	Desnivells de l'1%	0.102	1.16	0	0:00:00
Baixades					
	Entre l'1 i el 5%	0.079	0.9	0	0:00:00
	Entre el 5 i el 10%	0.165	1.87	0	0:00:00
	Entre el 10 i el 15%	0.063	0.72	0	0:00:00
	Entre el 15 i el 30%	0	0	0	0:00:00
	Total :	0.308	3.5	0	0:00:00
Total track :		8.8	100 %	0	0

Track: Cims provinciales. El Teide. Tenerife. Sostre nacional
 Les velocitats d'aquest track són típiques de = Track dibuixat (DRW)
 Fiabilitat de l'índex IBP = A

IBP = 106 HKG



Empits > 10%

Empits	Pendent promig	Distància
 1 0.308	12 %	111 m
 2 3.602	11 %	184 m
 3 4.029	11 %	157 m
 4 4.614	16 %	44 m
 5 4.658	27 %	298 m
 6 4.956	24 %	151 m
 7 5.107	32 %	328 m
 8 5.435	24 %	127 m
 9 5.562	29 %	449 m
 10 6.011	26 %	183 m
 11 6.194	28 %	251 m
 12 6.445	25 %	148 m
 13 6.593	32 %	470 m
 14 7.063	27 %	73 m
 15 7.136	18 %	169 m
 16 7.305	20 %	106 m
 17 7.411	20 %	150 m
 18 8.327	33 %	293 m

Paràmetres a gran alçada, dades per sobre de							
Alçada	Distància m	% del total	Temps en moviment	Velocitat	Temps parat	Temps total	Velocitat
3500	1496.824	17.01	Excesivo	< 0,5			< 0,5
3250	897.231	10.19	Excesivo	< 0,5			< 0,5
3000	896.07	10.18	Excesivo	< 0,5			< 0,5
2750	897.346	10.19	Excesivo	< 0,5			< 0,5
2500	2838.506	32.25	Excesivo	< 0,5			< 0,5
2250	1775.973	20.18	Excesivo	< 0,5			< 0,5
Total : 0 Km		--- %	--- h	--- Km/h	--- h	--- h	--- Km/h

Aturades					
Distància	Temps parat	Alçada	Temps de de la sortida	Temps des d'aturada anterior	Distància a aturada anterior
Total : 0:00:00 h					