

Track: Sostres comarcals. Talaia del Montmell. Baix Penedès

Les velocitats d'aquest track són típiques de = HKG

Fiabilitat de l'índex IBP = C

IBP = 45 HKG

Distància total	4.28 Km
Distància analitzada	4.28 Km
Distància lineal	0.02 Km

Desn. De pujada acumulat	323.4 m
Desn. De baixada acumulat	341.1 m
Altura màxima	860.8 m
Altura mínima	628.9 m
Ràtio de pujada	15.26 %
Ràtio de baixada	18.54 %
Desnivell positiu per km	75.56 m
Desnivell negatiu per km	79.7 m

Temps total	1:46:22 h
Temps en moviment	1:20:10 h
Temps parat	0:26:12 h

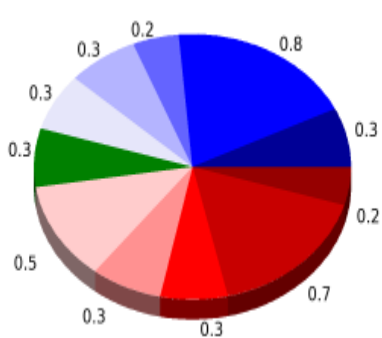
Velocitat mitjana total	2.42 Km/h
Velocitat mitjana en moviment	3.2 Km/h
Velocitat màxima sostinguda	6.97 Km/h

Filtre pendent màxim	~55 %
Separació mínima analitzada	~30 m
Nombre de punts	406 (cad. 10.55 m)
Punts significatius	130 (cad. 33.2 m / 32.02 %)
Punts aberrants	31 (7.64 % d. total)

Canvis direcció per km	14.02
Canvis direcció >5° per km	13.08
Trams rectes acumulats	0.447 Km
Trams rectes per km	104.44 m
Canvis de pendent penalitzables	2
Canvis de pendent penalitzables per km	0.467

Troba les millors rutes



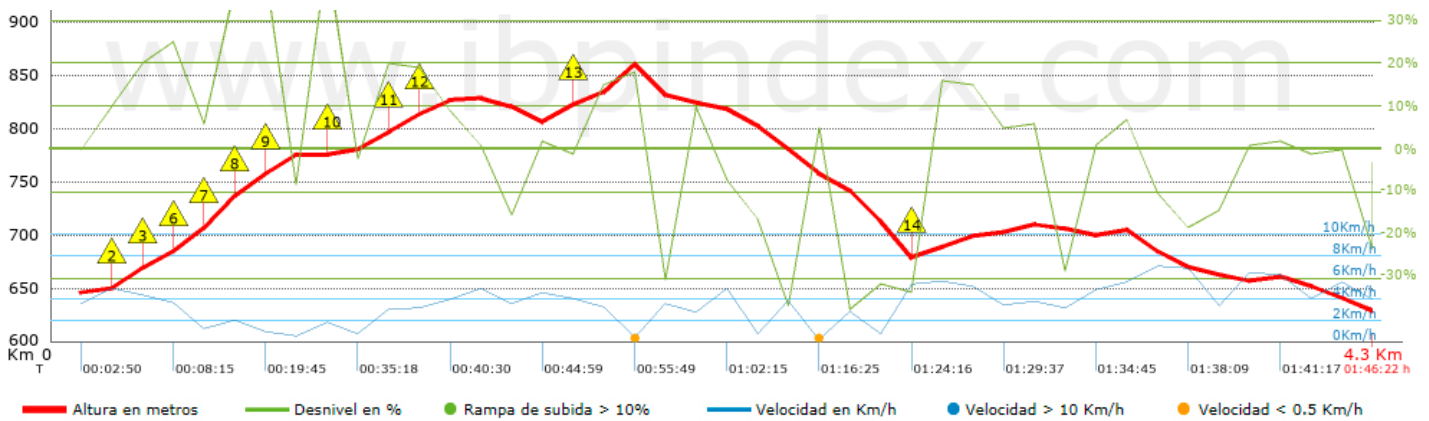
Resum de desnivells	Pujades	Distància en Km	del total en %	Velocitat en	Temps h:m:s	
		0.245	5.72	1.67	0:08:50	
	Entre el 15 i el 30%	0.69	16.1	3.11	0:13:17	
	Entre el 10 i el 15%	0.34	7.93	3.51	0:05:48	
	Entre el 5 i el 10%	0.334	7.79	3.31	0:06:03	
	Entre l'1 i el 5%	0.511	11.93	4.08	0:07:31	
	Total :	2.119	49.48	3.06	0:41:29	
	Pla					
	Desnivells de l'1%	0.324	7.56	3.19	0:06:05	
	Baixades					
	Entre l'1 i el 5%	0.25	5.84	3.06	0:04:54	
Entre el 5 i el 10%	0.302	7.06	4.55	0:03:59		
Entre el 10 i el 15%	0.204	4.75	2.43	0:05:02		
Entre el 15 i el 30%	0.755	17.63	3.48	0:13:02		
	0.329	7.68	3.49	0:05:39		
Total :	1.84	42.97	3.39	0:32:36		
Total track :	4.28	100 %	3.2	1:20:10		

Track: Sostres comarcals. Talaia del Montmell. Baix Penedès













Les velocitats d'aquest track són típiques de = HKG

Fiabilitat de l'índex IBP = C

IBP = 45 HKG



Empits > 10%

Empits		Pendent promig	Distància
	0.155	15 %	75 m
	0.23	15 %	105 m
	0.335	25 %	32 m
	0.368	39 %	29 m
	0.397	15 %	101 m
	0.498	23 %	91 m
	0.589	42 %	93 m
	0.682	26 %	32 m
	0.846	14 %	201 m
	1.047	19 %	127 m
	1.175	17 %	33 m
	1.71	22 %	167 m

Paràmetres a gran alçada, dades per sobre de

Alçada	Distància m	% del total	Temps en moviment	Velocitat	Temps parat	Temps total	Velocitat
Total :	0 Km	--- %	--- h	--- Km/h	--- h	--- h	--- Km/h

Aturades

Distància	Temps parat	Alçada	Temps de de la sortida	Temps des d'aturada anterior	Distància a aturada anterior
0.743	0:04:21	779	0:24:15	0:24:15	0.743
0.876	0:02:53	776	0:31:46	0:07:31 < 10´	0.133
1.842	0:05:15	855	0:50:34	0:18:48	0.966
2.168	0:02:45	819	1:02:15	0:11:41	0.326
2.435	0:08:06	756	1:08:19	0:06:04 < 10´	0.266
2.593	0:02:52	737	1:19:14	0:10:55	0.159
Total :	0:26:12 h				