

Track: Tagamanent

Data: 10/10/2019

Track: Tagamanent

Les velocitats d'aquest track són típiques de = HKG

Fiabilitat de l'índex IBP = B

IBP = 84 HKG

Distància total	14.34 Km
Distància analitzada	14.34 Km
Distància lineal	0.01 Km

Desn. De pujada acumulat	897.06 m
Desn. De baixada acumulat	899.26 m
Altura màxima	1095 m
Altura mínima	399.4 m
Ràtio de pujada	13.88 %
Ràtio de baixada	12.38 %
Desnivell positiu per km	62.56 m
Desnivell negatiu per km	62.71 m

Temps total	5:01:39 h
Temps en moviment	4:20:09 h
Temps parat	0:41:30 h

Velocitat mitjana total	2.85 Km/h
Velocitat mitjana en moviment	3.31 Km/h
Velocitat màxima sostinguda	6.69 Km/h

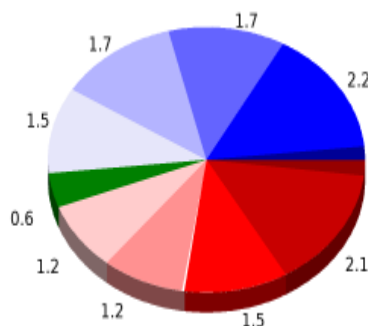
Filtre pendent màxim	~55 %
Separació mínima analitzada	~30 m
Nombre de punts	806 (cad. 17.79 m)
Punts significatius	367 (cad. 39.18 m / 45.53 %)
Punts aberrants	11 (1.36 % d. total)

Canvis direcció per km	14.09
Canvis direcció >5° per km	11.72
Trams rectes acumulats	1.236 Km
Trams rectes per km	86.19 m
Canvis de pendent penalitzables	6
Canvis de pendent penalitzables per km	0.418

Troba les millors rutes



Resum de desnivells	Pujades	Distància en Km	del total en %	Velocitat en	Temps h:m:s
		0.319	2.22	1.82	0:10:30
	Entre el 15 i el 30%	2.148	14.98	2.46	0:52:29
	Entre el 10 i el 15%	1.516	10.57	3.23	0:28:12
	Entre el 5 i el 10%	1.247	8.7	2.94	0:25:27
	Entre l'1 i el 5%	1.234	8.6	3.62	0:20:26
	Total :	6.465	45.08	2.83	2:17:04
	Pla				
	Desnivells de l'1%	0.614	4.28	2.31	0:15:56
	Baixades				
	Entre l'1 i el 5%	1.459	10.18	3.69	0:23:43
	Entre el 5 i el 10%	1.689	11.78	4.43	0:22:51
	Entre el 10 i el 15%	1.703	11.88	4.05	0:25:12
	Entre el 15 i el 30%	2.224	15.51	4.04	0:33:02
		0.186	1.3	4.76	0:02:21
	Total :	7.262	50.64	4.07	1:47:09
	Total track :	14.34	100 %	3.31	4:20:09



Track: Tagamanent

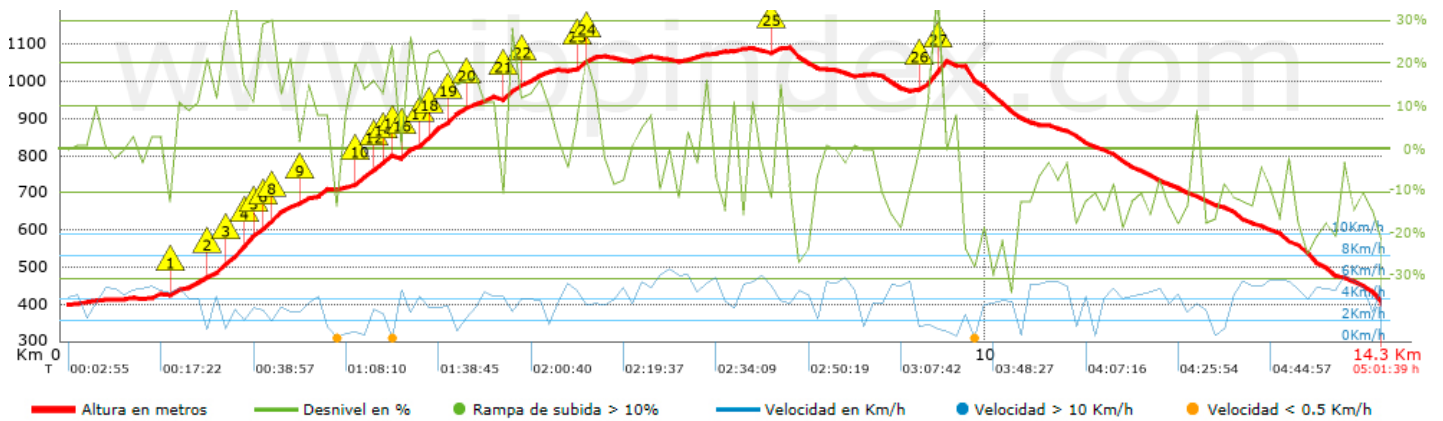
Les velocitats d'aquest track són típiques de = HKG

Fiabilitat de l'índex IBP = B






















IBP = 84 HKG



Map data ©2019 Inst. Geogr. Nacional



Empits > 10%

Empits	Pendent promig	Distància
 1.16	11 %	234 m
 1.549	17 %	192 m
 1.74	26 %	223 m
 1.963	25 %	108 m
 2.071	17 %	40 m
 2.111	22 %	155 m
 2.267	26 %	37 m
 2.304	18 %	154 m
 2.606	11 %	149 m
 3.116	18 %	220 m
 3.336	16 %	42 m
 3.378	21 %	87 m
 3.465	15 %	30 m
 3.495	26 %	31 m
 3.527	24 %	33 m
 3.673	20 %	146 m
 3.82	14 %	112 m
 3.931	22 %	230 m
 4.162	22 %	140 m
 4.302	11 %	174 m
 4.787	25 %	133 m
 4.92	13 %	244 m
 5.553	13 %	151 m
 5.704	18 %	40 m
 7.673	16 %	119 m
 9.303	25 %	173 m

 A yellow triangle with a black border containing the number '27'.	9.477	48 %	40 m
--	-------	------	------

Paràmetres a gran alçada, dades per sobre de

Alçada	Distància m	% del total	Temps en moviment	Velocitat	Temps parat	Temps total	Velocitat
Total :	0 Km	--- %	--- h	--- Km/h	--- h	--- h	--- Km/h

Aturades

Distància	Temps parat	Alçada	Temps de de la sortida	Temps des d'aturada anterior	Distància a aturada anterior
2.856	0:06:25	710	0:56:56	0:56:56	2.856
3.004	0:02:49	708	1:04:46	0:07:50 < 10´	0.148
3.152	0:03:04	722	1:11:34	0:06:48 < 10´	0.148
3.495	0:04:21	785	1:24:55	0:13:21	0.343
9.585	0:03:57	1055	3:26:09	2:01:14	6.089
9.758	0:07:39	1041	3:35:33	0:09:24 < 10´	0.173
10.256	0:03:18	919	3:51:34	0:16:01	0.498
11.142	0:05:04	829	4:08:13	0:16:39	0.887
12.374	0:04:05	679	4:31:08	0:22:55	1.232
14.334	0:00:48	402	5:00:51	0:29:43	1.96
Total :	0:41:30 h				