

Track: Taga

Data: 15/10/2019

Track: Taga

Les velocitats d'aquest track són típiques de = HKG

Fiabilitat de l'índex IBP = A

IBP = 84 HKG

Distància total	8 Km
Distància analitzada	8 Km
Distància lineal	0.01 Km

Desn. De pujada acumulat	707.9 m
Desn. De baixada acumulat	716.9 m
Altura màxima	2039.3 m
Altura mínima	1331.2 m
Ràtio de pujada	20.52 %
Ràtio de baixada	16.83 %
Desnivell positiu per km	88.49 m
Desnivell negatiu per km	89.61 m

Temps total	5:42:49 h
Temps en moviment	2:20:20 h
Temps parat	3:22:29 h

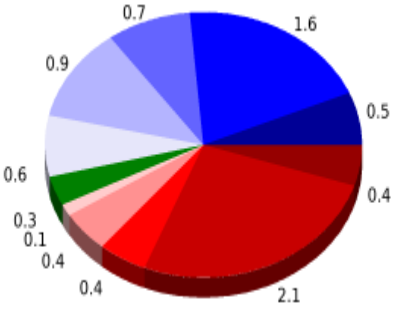
Velocitat mitjana total	1.4 Km/h
Velocitat mitjana en moviment	3.42 Km/h
Velocitat màxima sostinguda	7.21 Km/h

Filtre pendent màxim	~55 %
Separació mínima analitzada	~30 m
Nombre de punts	658 (cad. 12.16 m)
Punts significatius	224 (cad. 35.89 m / 34.04 %)
Punts aberrants	22 (3.34 % d. total)

Canvis direcció per km	15.13
Canvis direcció >5° per km	10.88
Trams rectes acumulats	1.069 Km
Trams rectes per km	133.63 m
Canvis de pendent penalitzables	2
Canvis de pendent penalitzables per km	0.25

Troba les millors rutes



Resum de desnivells	Pujades	Distància en Km	del total en %	Velocitat en	Temps h:m:s
		0.4	5	2.46	0:09:46
	Entre el 15 i el 30%	2.12	26.49	2.56	0:49:36
	Entre el 10 i el 15%	0.399	4.99	2.18	0:10:59
	Entre el 5 i el 10%	0.4	5	4	0:06:00
	Entre l'1 i el 5%	0.13	1.62	7.31	0:01:04
	Total :	3.449	43.1	2.67	1:17:25
	Pla				
	Desnivells de l'1%	0.295	3.69	3.18	0:05:34
	Baixades				
	Entre l'1 i el 5%	0.559	6.98	3.15	0:10:38
Entre el 5 i el 10%	0.909	11.36	5.23	0:10:26	
Entre el 10 i el 15%	0.663	8.28	4.67	0:08:31	
Entre el 15 i el 30%	1.62	20.24	5.04	0:19:17	
	0.509	6.36	3.6	0:08:29	
Total :	4.259	53.22	4.46	0:57:21	
Total track :	8	100 %	3.42	2:20:20	

Track: Taga

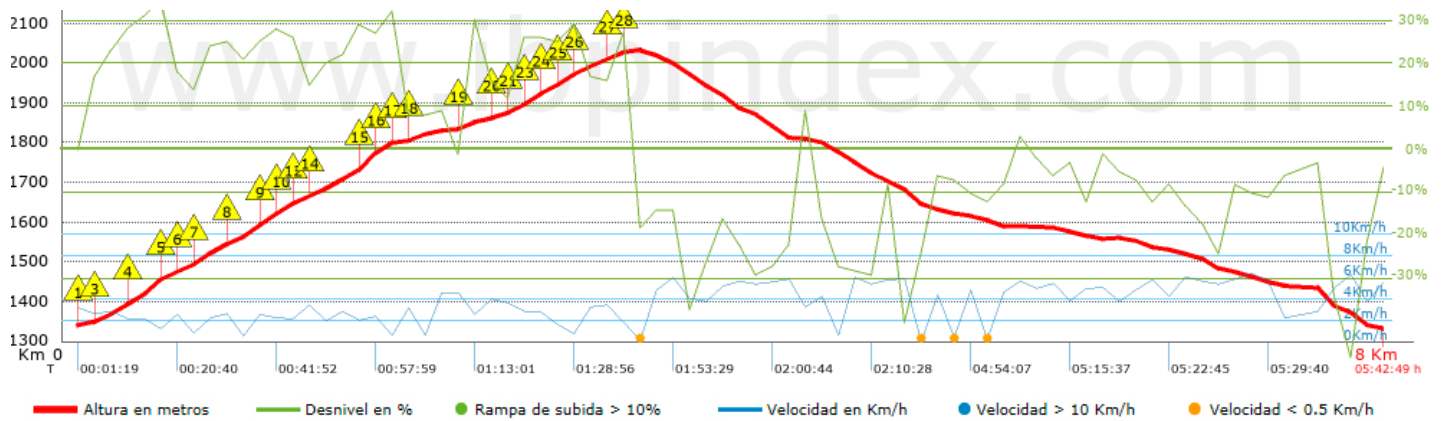
Data: 15/10/2019

Track: Taga




















Les velocitats d'aquest track són típiques de = HKG

Fiabilitat de l'índex IBP = A

IBP = 84 HKG



Empits > 10%

Empits	Pendent promig	Distància	
 1	0.096	11 %	31 m
 2	0.126	17 %	61 m
 3	0.187	22 %	131 m
 4	0.317	27 %	229 m
 5	0.547	24 %	127 m
 6	0.674	19 %	93 m
 7	0.767	26 %	169 m
 8	0.936	25 %	193 m
 9	1.129	26 %	99 m
 10	1.228	27 %	102 m
 11	1.33	26 %	35 m
 12	1.365	18 %	102 m
 13	1.467	19 %	31 m
 14	1.498	22 %	171 m
 15	1.669	28 %	242 m
 16	1.911	31 %	32 m
 17	1.943	17 %	108 m
 18	2.05	11 %	230 m
 19	2.39	14 %	127 m
 20	2.517	14 %	135 m
 21	2.652	19 %	63 m
 22	2.715	24 %	99 m
 23	2.814	20 %	92 m
 24	2.906	25 %	92 m
 25	2.998	26 %	72 m
 26	3.07	18 %	213 m

 27	3.283	23 %	41 m
 28	3.324	34 %	61 m

Paràmetres a gran alçada, dades per sobre de

Alçada	Distància m	% del total	Temps en moviment	Velocitat	Temps parat	Temps total	Velocitat
2000	418.099	5.22	0:06:53	3.64	0:14:42	0:21:35	1.16
1750	2505.758	31.31	0:39:05	3.85	0:12:40	0:51:45	2.91
1500	3212.379	40.14	0:54:38	3.53	2:52:39	3:47:17	0.85
Total :	6.136 Km	76.67 %	1:40:36 h	3.66 Km/h	3:20:01 h	5:00:37 h	1.22 Km/h

Aturades

Distància	Temps parat	Alçada	Temps de de la sortida	Temps des d'aturada anterior	Distància a aturada anterior
0.674	0:02:28	1475	0:20:40	0:20:40	0.674
0.996	0:03:49	1551	0:31:34	0:10:54	0.322
1.911	0:03:08	1776	0:59:28	0:27:54	0.915
2.05	0:03:02	1804	1:04:18	0:04:50 < 10´	0.14
2.998	0:03:04	1952	1:24:22	0:20:04	0.948
3.354	0:14:42 > 10´	2026	1:34:37	0:10:15	0.356
4.552	0:03:26	1800	2:04:07	0:29:30	1.198
5.138	2:30:28 > 10´	1656	2:13:50	0:09:43 < 10´	0.586
5.253	0:05:20	1632	4:46:41	2:32:51	0.115
5.457	0:13:02 > 10´	1615	4:54:07	0:07:26 < 10´	0.204
Total :	3:22:29 h				