

Track: Taga

Data: 15/10/2019

Track: Taga

Les velocitats d'aquest track són típiques de = HKG

Fiabilitat de l'índex IBP = A

IBP = 96 HKG

| | |
|----------------------|---------|
| Distància total | 9.05 Km |
| Distància analitzada | 9.05 Km |
| Distància lineal | 0.01 Km |

| | |
|---------------------------|----------|
| Desn. De pujada acumulat | 816.77 m |
| Desn. De baixada acumulat | 826.46 m |
| Altura màxima | 2043.4 m |
| Altura mínima | 1328.5 m |
| Ràtio de pujada | 19.73 % |
| Ràtio de baixada | 18.38 % |
| Desnivell positiu per km | 90.25 m |
| Desnivell negatiu per km | 91.32 m |

| | |
|-------------------|-----------|
| Temps total | 4:24:36 h |
| Temps en moviment | 2:59:58 h |
| Temps parat | 1:24:38 h |

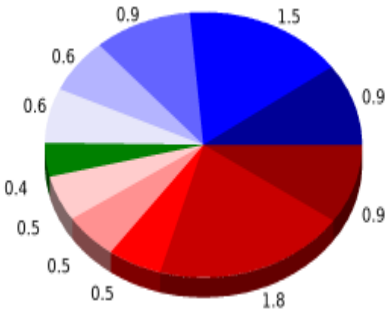
| | |
|-------------------------------|------------|
| Velocitat mitjana total | 2.05 Km/h |
| Velocitat mitjana en moviment | 3.02 Km/h |
| Velocitat màxima sostinguda | 10.72 Km/h |

| | |
|-----------------------------|------------------------------|
| Filtre pendent màxim | ~55 % |
| Separació mínima analitzada | ~30 m |
| Nombre de punts | 809 (cad. 11.18 m) |
| Punts significatius | 274 (cad. 33.14 m / 33.87 %) |
| Punts aberrants | 61 (7.54 % d. total) |

| | |
|--|----------|
| Canvis direcció per km | 14.92 |
| Canvis direcció >5° per km | 12.04 |
| Trams rectes acumulats | 0.976 Km |
| Trams rectes per km | 107.85 m |
| Canvis de pendent penalitzables | 5 |
| Canvis de pendent penalitzables per km | 0.553 |

Troba les millors rutes



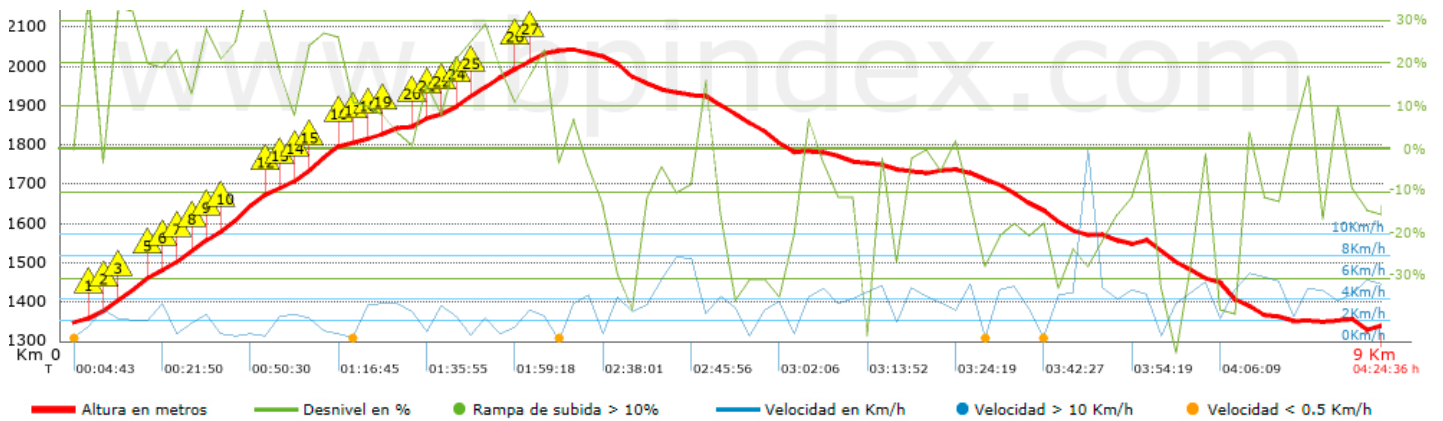
| Resum de desnivells | Pujades | Distància en Km | del total en % | Velocitat en | Temps h:m:s | |
|--|----------------------|-----------------|----------------|----------------|----------------|--|
|  | | 0.863 | 9.54 | 1.97 | 0:26:14 | |
| | Entre el 15 i el 30% | 1.779 | 19.67 | 2.11 | 0:50:31 | |
| | Entre el 10 i el 15% | 0.486 | 5.37 | 2.8 | 0:10:24 | |
| | Entre el 5 i el 10% | 0.483 | 5.34 | 3.16 | 0:09:10 | |
| | Entre l'1 i el 5% | 0.527 | 5.83 | 2.98 | 0:10:37 | |
| | Total : | 4.139 | 45.74 | 2.32 | 1:46:56 | |
| | Pla | | | | | |
| | Desnivells de l'1% | 0.413 | 4.57 | 4.19 | 0:05:55 | |
| | Baixades | | | | | |
| | Entre l'1 i el 5% | 0.589 | 6.51 | 3.9 | 0:09:04 | |
| Entre el 5 i el 10% | 0.587 | 6.49 | 4.08 | 0:08:38 | | |
| Entre el 10 i el 15% | 0.923 | 10.21 | 4.51 | 0:12:17 | | |
| Entre el 15 i el 30% | 1.506 | 16.64 | 3.69 | 0:24:27 | | |
| | 0.89 | 9.84 | 4.21 | 0:12:41 | | |
| Total : | 4.496 | 49.69 | 4.02 | 1:07:07 | | |
| Total track : 9.05 100 % 3.02 2:59:58 | | | | | | |

Track: Taga





















Les velocitats d'aquest track són típiques de = HKG

Fiabilitat de l'índex IBP = A

IBP = 96 HKG



Empits > 10%

| Empits | | Pendent promig | Distància |
|---|-------|----------------|-----------|
|  1 | 0.127 | 22 % | 173 m |
|  2 | 0.301 | 23 % | 101 m |
|  3 | 0.401 | 35 % | 135 m |
|  4 | 0.536 | 24 % | 67 m |
|  5 | 0.603 | 16 % | 100 m |
|  6 | 0.702 | 22 % | 103 m |
|  7 | 0.805 | 24 % | 99 m |
|  8 | 0.904 | 41 % | 35 m |
|  9 | 0.939 | 24 % | 132 m |
|  10 | 1.071 | 31 % | 273 m |
|  11 | 1.343 | 32 % | 33 m |
|  12 | 1.376 | 18 % | 96 m |
|  13 | 1.472 | 19 % | 96 m |
|  14 | 1.568 | 27 % | 97 m |
|  15 | 1.665 | 33 % | 166 m |
|  16 | 1.831 | 26 % | 32 m |
|  17 | 2.089 | 18 % | 32 m |
|  18 | 2.121 | 14 % | 64 m |
|  19 | 2.374 | 20 % | 103 m |
|  20 | 2.477 | 11 % | 96 m |
|  21 | 2.573 | 18 % | 64 m |
|  22 | 2.637 | 20 % | 42 m |
|  23 | 2.679 | 25 % | 128 m |
|  24 | 2.808 | 24 % | 259 m |
|  25 | 3.067 | 21 % | 130 m |
|  26 | 3.196 | 20 % | 64 m |

Paràmetres a gran alçada, dades per sobre de

| Alçada | Distància m | % del total | Temps en moviment | Velocitat | Temps parat | Temps total | Velocitat |
|----------------|----------------|----------------|-------------------|------------------|------------------|------------------|------------------|
| 2000 | 678.962 | 7.5 | 0:11:24 | 3.57 | 0:28:07 | 0:39:31 | 1.03 |
| 1750 | 3130.066 | 34.59 | 1:06:35 | 2.82 | 0:20:32 | 1:27:07 | 2.16 |
| 1500 | 3041.233 | 33.61 | 1:00:04 | 3.04 | 0:28:53 | 1:28:57 | 2.05 |
| Total : | 6.85 Km | 75.71 % | 2:18:03 h | 2.98 Km/h | 1:17:32 h | 3:35:35 h | 1.91 Km/h |

Aturades

| Distància | Temps parat | Alçada | Temps de de la sortida | Temps des d'aturada anterior | Distància a aturada anterior |
|----------------|------------------|--------|------------------------|------------------------------|------------------------------|
| 0.667 | 0:02:57 | 1481 | 0:21:50 | 0:21:50 | 0.667 |
| 0.971 | 0:03:03 | 1557 | 0:33:25 | 0:11:35 | 0.304 |
| 1.104 | 0:04:14 | 1590 | 0:40:05 | 0:06:40 < 10´ | 0.133 |
| 1.243 | 0:02:52 | 1631 | 0:47:38 | 0:07:33 < 10´ | 0.14 |
| 1.343 | 0:03:38 | 1662 | 0:52:34 | 0:04:56 < 10´ | 0.1 |
| 1.766 | 0:02:40 | 1768 | 1:11:48 | 0:19:14 | 0.423 |
| 1.863 | 0:05:09 | 1797 | 1:16:45 | 0:04:57 < 10´ | 0.098 |
| 2.713 | 0:02:56 | 1910 | 1:42:38 | 0:25:53 | 0.849 |
| 2.904 | 0:02:53 | 1954 | 1:50:49 | 0:08:11 < 10´ | 0.191 |
| 3.292 | 0:24:30 > 10´ | 2038 | 2:04:26 | 0:13:37 | 0.388 |
| 3.64 | 0:03:37 | 2032 | 2:34:24 | 0:29:58 | 0.348 |
| 4.579 | 0:03:53 | 1879 | 2:53:50 | 0:19:26 | 0.939 |
| 4.91 | 0:03:01 | 1799 | 3:02:43 | 0:08:53 < 10´ | 0.33 |
| 6.189 | 0:06:11 | 1726 | 3:25:49 | 0:23:06 | 1.28 |
| 6.593 | 0:05:14 | 1644 | 3:36:51 | 0:11:02 | 0.404 |
| 7.384 | 0:03:41 | 1557 | 3:56:18 | 0:19:27 | 0.791 |
| Total : | 1:24:38 h | | | | |