

Track: Sant Mamet

Data: 10/10/2019

Track: Sant Mamet

Les velocitats d'aquest track són típiques de = HKG

Fiabilitat de l'índex IBP = B

IBP = 72 HKG

Distància total	13.89 Km
Distància analitzada	13.89 Km
Distància lineal	0 Km

Desn. De pujada acumulat	745.74 m
Desn. De baixada acumulat	756 m
Altura màxima	1400.8 m
Altura mínima	813.4 m
Ràtio de pujada	13.11 %
Ràtio de baixada	9.86 %
Desnivell positiu per km	53.69 m
Desnivell negatiu per km	54.43 m

Temps total	3:52:18 h
Temps en moviment	3:36:52 h
Temps parat	0:15:26 h


Velocitat mitjana total	3.59 Km/h
Velocitat mitjana en moviment	3.84 Km/h
Velocitat màxima sostinguda	6.61 Km/h

Filtre pendent màxim	~55 %
Separació mínima analitzada	~30 m
Nombre de punts	1121 (cad. 12.39 m)
Punts significatius	400 (cad. 34.8 m / 35.68 %)
Punts aberrants	33 (2.94 % d. total)

Canvis direcció per km	12.74
Canvis direcció >5° per km	9.58
Trams rectes acumulats	1.595 Km
Trams rectes per km	114.83 m
Canvis de pendent penalitzables	5
Canvis de pendent penalitzables per km	0.36

Troba les millors rutes

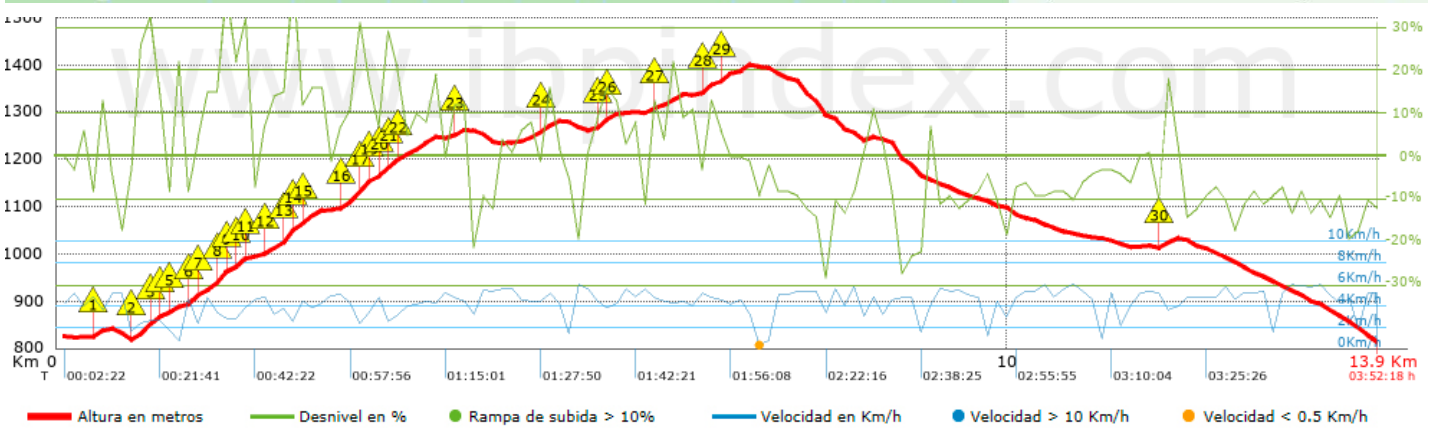


Resum de desnivells	Pujades	Distància en Km	del total en %	Velocitat en	Temps h:m:s
		0.25	1.8	3.1	0:04:50
	Entre el 15 i el 30%	1.745	12.57	3.32	0:31:35
	Entre el 10 i el 15%	1.305	9.39	3.74	0:20:55
	Entre el 5 i el 10%	1.287	9.27	3.93	0:19:38
	Entre l'1 i el 5%	1.104	7.95	4.22	0:15:41
	Total :	5.69	40.98	3.68	1:32:39
	Pla				
	Desnivells de l'1%	0.529	3.81	3.36	0:09:26
	Baixades				
	Entre l'1 i el 5%	1.728	12.44	3.58	0:28:57
Entre el 5 i el 10%	2.954	21.27	4.61	0:38:27	
Entre el 10 i el 15%	1.777	12.8	4.03	0:26:29	
Entre el 15 i el 30%	1.1	7.92	3.61	0:18:17	
	0.109	0.78	2.5	0:02:37	
Total :	7.668	55.22	4.01	1:54:47	
Total track :	13.89	100 %	3.84	3:36:52	
















Track: Sant Mamet

Les velocitats d'aquest track són típiques de = HKG

Fiabilitat de l'índex IBP = B

IBP = 72 HKG


Empits > 10%

Empits	Pendent promig	Distància	
 1	0.358	15 %	141 m
 2	0.812	26 %	147 m
 3	0.959	17 %	65 m
 4	1.024	19 %	67 m
 5	1.196	14 %	38 m
 6	1.376	18 %	100 m
 7	1.476	12 %	174 m
 8	1.65	16 %	96 m
 9	1.746	23 %	73 m
 10	1.819	25 %	67 m
 11	1.921	17 %	102 m
 12	2.189	14 %	136 m
 13	2.325	23 %	142 m
 14	2.467	12 %	146 m
 15	2.612	16 %	98 m
 16	2.99	16 %	137 m
 17	3.127	27 %	100 m
 18	3.227	17 %	34 m
 19	3.261	21 %	33 m
 20	3.396	15 %	43 m
 21	3.44	23 %	119 m
 22	3.558	15 %	66 m
 23	4.137	12 %	132 m
 24	5.064	14 %	103 m
 25	5.671	14 %	134 m
 26	5.805	17 %	34 m

 27	6.764	17 %	99 m
 28	6.958	17 %	99 m

Paràmetres a gran alçada, dades per sobre de

Alçada	Distància m	% del total	Temps en moviment	Velocitat	Temps parat	Temps total	Velocitat
Total :	0 Km	--- %	--- h	--- Km/h	--- h	--- h	--- Km/h

Aturades

Distància	Temps parat	Alçada	Temps de de la sortida	Temps des d'aturada anterior	Distància a aturada anterior
1.167	0:02:36	876	0:24:36	0:24:36	1.167
7.309	0:11:43 > 10´	1401	2:00:24	1:35:48	6.143
13.884	0:01:07	814	3:51:11	1:50:47	6.575
Total :	0:15:26 h				