

Track: Sant Quiri

Les velocitats d'aquest track són típiques de = HKG

Fiabilitat de l'índex IBP = A

**IBP = 53 HKG**

Distància total	5.5 Km
Distància analitzada	5.5 Km
Distància lineal	0 Km

Desn. De pujada acumulat	420 m
Desn. De baixada acumulat	439.7 m
Altura màxima	1497.7 m
Altura mínima	1097.7 m
Ràtio de pujada	18.21 %
Ràtio de baixada	15.35 %
Desnivell positiu per km	76.36 m
Desnivell negatiu per km	79.95 m

Temps total	2:44:17 h
Temps en moviment	2:00:58 h
Temps parat	0:43:19 h

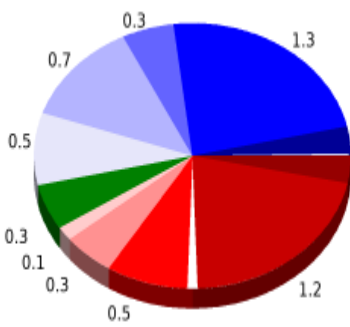
Velocitat mitjana total	2.01 Km/h
Velocitat mitjana en moviment	2.73 Km/h
Velocitat màxima sostinguda	5.3 Km/h

Filtre pendent màxim	~55 %
Separació mínima analitzada	~30 m
Nombre de punts	514 (cad. 10.69 m)
Punts significatius	164 (cad. 33.72 m / 31.91 %)
Punts aberrants	13 (2.53 % d. total)

Canvis direcció per km	14.36
Canvis direcció >5° per km	10.73
Trams rectes acumulats	0.748 Km
Trams rectes per km	136 m
Canvis de pendent penalitzables	3
Canvis de pendent penalitzables per km	0.546

Troba les millors rutes



Resum de desnivells	Pujades	Distància en Km	del total en %	Velocitat en	Temps h:m:s	
		0.207	3.78	1.71	0:07:16	
	Entre el 15 i el 30%	1.213	22.07	2.34	0:31:05	
	Entre el 10 i el 15%	0.51	9.27	2.32	0:13:12	
	Entre el 5 i el 10%	0.275	5	2.16	0:07:37	
	Entre l'1 i el 5%	0.102	1.86	4.01	0:01:32	
	<b>Total :</b>	<b>2.307</b>	<b>41.97</b>	<b>2.28</b>	<b>1:00:42</b>	
	<b>Pla</b>					
	Desnivells de l'1%	0.325	5.92	2.64	0:07:24	
	<b>Baixades</b>					
	Entre l'1 i el 5%	0.452	8.22	3.57	0:07:36	
Entre el 5 i el 10%	0.67	12.19	3.23	0:12:26		
Entre el 10 i el 15%	0.302	5.49	3.95	0:04:35		
Entre el 15 i el 30%	1.277	23.23	3.16	0:24:13		
	0.163	2.97	2.43	0:04:02		
<b>Total :</b>	<b>2.864</b>	<b>52.11</b>	<b>3.25</b>	<b>0:52:52</b>		
<b>Total track :</b>	<b>5.5</b>	<b>100 %</b>	<b>2.73</b>	<b>2:00:58</b>		

Track: Sant Quiri

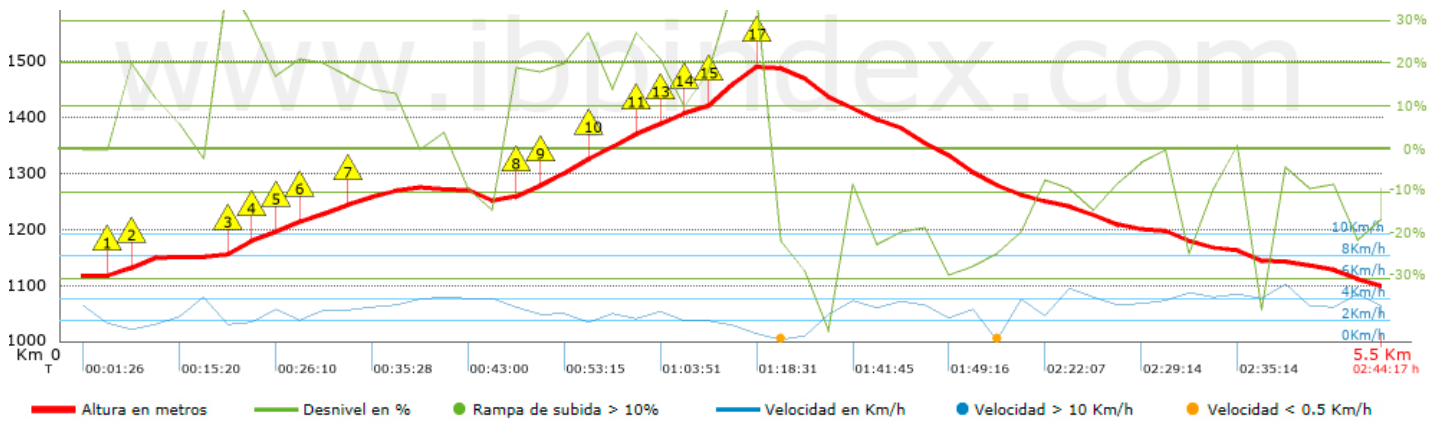
Les velocitats d'aquest track són típiques de = HKG


















Fiabilitat de l'índex IBP = A

**IBP = 53 HKG**



Map data ©2023 Inst. Geogr. Nacional



Empits > 10%			
Empits		Pendent promig	Distància
	0.158	12 %	66 m
	0.224	21 %	96 m
	0.63	27 %	100 m
	0.73	19 %	98 m
	0.828	17 %	103 m
	0.931	16 %	195 m
	1.126	13 %	233 m
	1.839	18 %	171 m
	2.01	25 %	129 m
	2.14	23 %	195 m
	2.335	21 %	102 m
	2.437	21 %	31 m
	2.468	19 %	99 m
	2.567	15 %	94 m
	2.661	31 %	176 m
	2.837	36 %	39 m
	2.876	27 %	31 m

**Paràmetres a gran alçada, dades per sobre de**

Alçada	Distància m	% del total	Temps en moviment	Velocitat	Temps parat	Temps total	Velocitat
<b>Total :</b>	<b>0 Km</b>	<b>--- %</b>	<b>--- h</b>	<b>--- Km/h</b>	<b>--- h</b>	<b>--- h</b>	<b>--- Km/h</b>

**Aturades**

Distància	Temps parat	Alçada	Temps de de la sortida	Temps des d'aturada anterior	Distància a aturada anterior
2.799	0:03:10	1466	1:13:39	1:13:39	2.799
2.876	0:11:26 > 10´	1489	1:18:31	0:04:52 < 10´	0.076
2.977	0:03:18	1486	1:31:23	0:12:52	0.101
3.825	0:25:25 > 10´	1286	1:53:13	0:21:50	0.848
<b>Total :</b>	<b>0:43:19 h</b>				