

Track: Cims provinciales. San Millán. Burgos
 Les velocitats d'aquest track són típiques de = HKG
 Fiabilitat de l'índex IBP = B

IBP = 124 HKG

Distància total	15.19 Km
Distància analitzada	15.19 Km
Distància lineal	0.01 Km

Desn. De pujada acumulat	1110.18 m
Desn. De baixada acumulat	1054.53 m
Altura màxima	2125.99 m
Altura mínima	1603.6 m
Ràtio de pujada	14.82 %
Ràtio de baixada	14.54 %
Desnivell positiu per km	73.09 m
Desnivell negatiu per km	69.42 m

Temps total	3:41:06 h
Temps en moviment	3:22:45 h
Temps parat	0:18:21 h

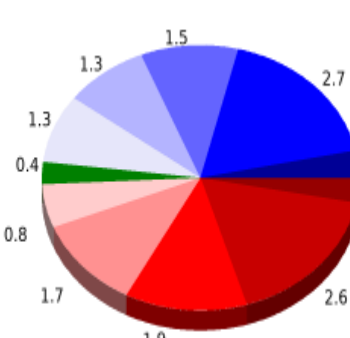
Velocitat mitjana total	4.12 Km/h
Velocitat mitjana en moviment	4.5 Km/h
Velocitat màxima sostinguda	8.83 Km/h

Filtre pendent màxim	~55 %
Separació mínima analitzada	~30 m
Nombre de punts	892 (cad. 17.03 m)
Punts significatius	388 (cad. 39.24 m / 43.5 %)
Punts aberrants	58 (6.5 % d. total)

Canvis direcció per km	13.43
Canvis direcció >5° per km	8.43
Trams rectes acumulats	3.069 Km
Trams rectes per km	202.04 m
Canvis de pendent penalitzables	9
Canvis de pendent penalitzables per km	0.593

Troba les millors rutes



Resum de desnivells	Pujades	Distància en Km	del total en %	Velocitat en	Temps h:m:s
		0.469	3.09	2.45	0:11:29
	Entre el 15 i el 30%	2.606	17.16	3.09	0:50:35
	Entre el 10 i el 15%	1.921	12.65	4.57	0:25:15
	Entre el 5 i el 10%	1.735	11.43	4.85	0:21:29
	Entre l'1 i el 5%	0.758	4.99	5.35	0:08:30
	Total :	7.489	49.31	3.83	1:57:18
	Pla				
	Desnivells de l'1%	0.444	2.93	4.94	0:05:24
	Baixades				
	Entre l'1 i el 5%	1.268	8.35	5.28	0:14:24
Entre el 5 i el 10%	1.319	8.68	5.21	0:15:12	
Entre el 10 i el 15%	1.49	9.81	6.05	0:14:47	
Entre el 15 i el 30%	2.687	17.69	5.5	0:29:18	
	0.49	3.23	4.62	0:06:22	
Total :	7.254	47.76	5.44	1:20:03	
Total track :	15.19	100 %	4.5	3:22:45	

Track: Cims provinciales. San Millán. Burgos

Les velocitats d'aquest track són típiques de = HKG

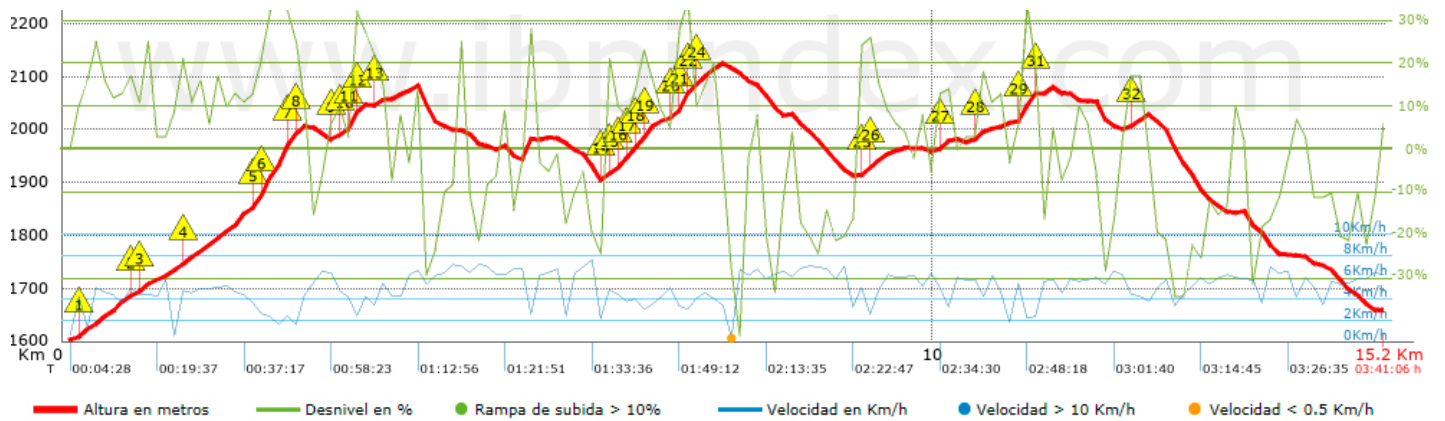
Fiabilitat de l'índex IBP = B

IBP = 124 HKG






























Google

Map data ©2019 Inst. Geogr. Nacional



Empits > 10%

Empits	Pendent promig	Distància	
 1	0.199	13 %	526 m
 2	0.828	13 %	140 m
 3	1.323	14 %	828 m
 4	2.151	21 %	111 m
 5	2.262	32 %	306 m
 6	2.568	28 %	34 m
 7	2.602	18 %	126 m
 8	3.113	17 %	61 m
 9	3.174	15 %	125 m
 10	3.299	32 %	77 m
 11	3.376	11 %	39 m
 12	3.613	18 %	96 m
 13	6.177	11 %	39 m
 14	6.216	15 %	139 m
 15	6.356	17 %	102 m
 16	6.458	17 %	138 m
 17	6.595	22 %	105 m
 18	6.7	18 %	112 m
 19	6.987	11 %	38 m
 20	7.025	29 %	145 m
 21	7.169	31 %	39 m
 22	7.209	11 %	83 m
 23	7.292	11 %	153 m
 24	9.143	22 %	109 m
 25	10.034	14 %	149 m
 26	10.458	11 %	127 m

 27	10.953	25 %	177 m
 28	11.13	18 %	41 m
 29	11.17	11 %	66 m
 30	12.246	14 %	111 m

Paràmetres a gran alçada, dades per sobre de

Alçada	Distància m	% del total	Temps en moviment	Velocitat	Temps parat	Temps total	Velocitat
2000	5032.186	33.13	1:08:04	4.44	0:10:34	1:18:38	3.84
1750	7906.975	52.06	1:43:39	4.58		1:43:39	4.58
1500	2247.811	14.8	0:31:02	4.35	0:07:47	0:38:49	3.47
Total :	15.187 Km	100 %	3:22:45 h	4.49 Km/h	0:18:21 h	3:41:06 h	4.12 Km/h

Aturades

Distància	Temps parat	Alçada	Temps de de la sortida	Temps des d'aturada anterior	Distància a aturada anterior
1.169	0:04:01	1723	0:21:15	0:21:15	1.169
7.591	0:10:34 > 10´	2122	1:58:55	1:37:40	6.422
Total :	0:18:21 h				