

Track: Salga Aguda

Les velocitats d'aquest track són típiques de = RNG

Fiabilitat de l'índex IBP = C

IBP = 85 HKG

Distància total	10.41 Km
Distància analitzada	10.41 Km
Distància lineal	0.62 Km

Desn. De pujada acumulat	801.72 m
Desn. De baixada acumulat	863.49 m
Altura màxima	1170.19 m
Altura mínima	724 m
Ràtio de pujada	18.28 %
Ràtio de baixada	15.21 %
Desnivell positiu per km	77.01 m
Desnivell negatiu per km	82.95 m

Temps total	4:36:12 h
Temps en moviment	3:32:38 h
Temps parat	1:03:34 h

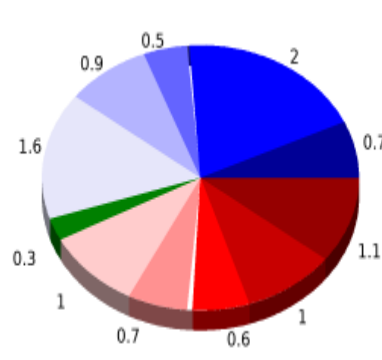
Velocitat mitjana total	2.26 Km/h
Velocitat mitjana en moviment	2.94 Km/h
Velocitat màxima sostinguda	28.53 Km/h

Filtre pendent màxim	~55 %
Separació mínima analitzada	~30 m
Nombre de punts	586 (cad. 17.76 m)
Punts significatius	257 (cad. 40.64 m / 43.86 %)
Punts aberrants	66 (11.26 % d. total)

Canvis direcció per km	12.01
Canvis direcció >5° per km	10.47
Trams rectes acumulats	0.99 Km
Trams rectes per km	95.1 m
Canvis de pendent penalitzables	9
Canvis de pendent penalitzables per km	0.865

Troba les millors rutes



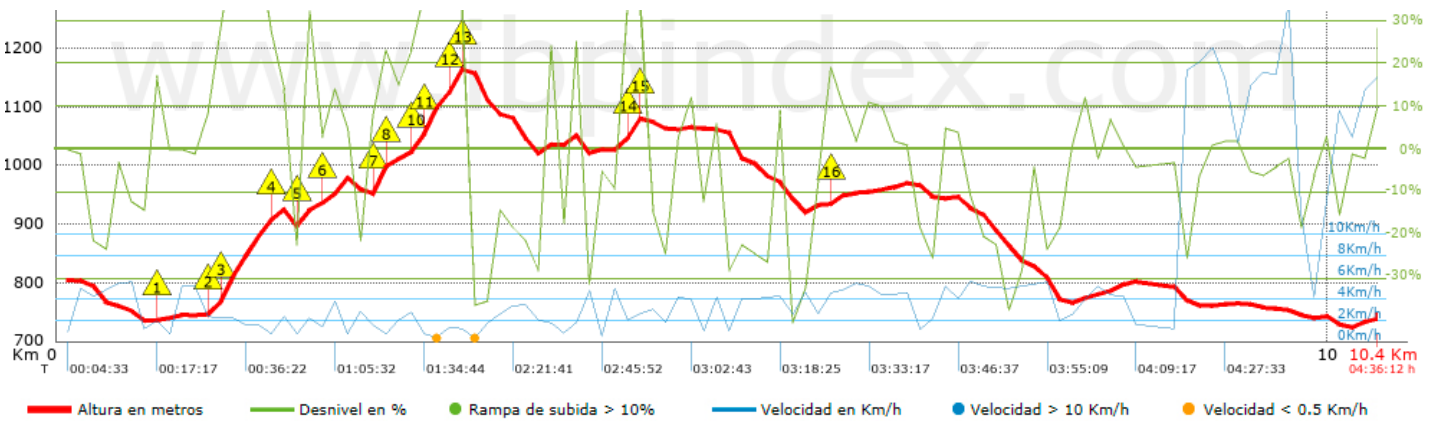
Resum de desnivells	Pujades	Distància en Km	del total en %	Velocitat en	Temps h:m:s
		1.05	10.09	1.81	0:34:46
	Entre el 15 i el 30%	1.029	9.89	2.19	0:28:10
	Entre el 10 i el 15%	0.613	5.89	3.14	0:11:42
	Entre el 5 i el 10%	0.702	6.74	3.5	0:12:02
	Entre l'1 i el 5%	0.992	9.53	4.39	0:13:34
	Total :	4.385	42.15	2.63	1:40:14
	Pla				
	Desnivells de l'1%	0.342	3.28	5.4	0:03:48
	Baixades				
	Entre l'1 i el 5%	1.587	15.26	2.99	0:31:52
Entre el 5 i el 10%	0.851	8.18	3.38	0:15:06	
Entre el 10 i el 15%	0.541	5.2	2.99	0:10:50	
Entre el 15 i el 30%	2.003	19.25	3.19	0:37:38	
	0.696	6.69	3.17	0:13:10	
Total :	5.678	54.57	3.14	1:48:36	
Total track :	10.41	100 %	2.94	3:32:38	

















Track: Salga Aguda

Les velocitats d'aquest track són típiques de = RNG

Fiabilitat de l'índex IBP = C

IBP = 85 HKG



Empits > 10%			
Empits		Pendent promig	Distància
	0.718	11 %	103 m
	1.154	12 %	74 m
	1.228	34 %	410 m
	1.638	27 %	47 m
	1.872	26 %	145 m
	2.051	18 %	146 m
	2.463	40 %	114 m
	2.577	44 %	36 m
	2.711	23 %	41 m
	2.752	24 %	75 m
	2.827	35 %	266 m
	3.093	34 %	41 m
	3.135	28 %	81 m
	4.431	31 %	115 m
	4.546	35 %	34 m
	6.041	17 %	128 m

Paràmetres a gran alçada, dades per sobre de

Alçada	Distància m	% del total	Temps en moviment	Velocitat	Temps parat	Temps total	Velocitat
Total :	0 Km	--- %	--- h	--- Km/h	--- h	--- h	--- Km/h

Aturades

Distància	Temps parat	Alçada	Temps de de la sortida	Temps des d'aturada anterior	Distància a aturada anterior
0.787	0:02:56	741	0:17:56	0:17:56	0.787
1.638	0:04:17	895	0:42:43	0:24:47	0.851
1.769	0:06:32	925	0:50:19	0:07:36 < 10´	0.131
2.243	0:03:20	977	1:08:28	0:18:09	0.473
2.501	0:03:33	970	1:21:15	0:12:47	0.259
2.797	0:02:32	1039	1:31:14	0:09:59 < 10´	0.296
2.904	0:05:25	1071	1:36:13	0:04:59 < 10´	0.107
3.181	0:21:25 > 10´	1164	1:51:48	0:15:35	0.277
3.926	0:02:25	1040	2:30:36	0:38:48	0.745
4.212	0:07:20	1030	2:38:32	0:07:56 < 10´	0.286
10.38	0:03:49	738	4:32:23	1:53:51	6.168
Total : 1:03:34 h					