

Track: Santa Magdalena de Cambrils des de coll de Canes
 Les velocitats d'aquest track són típiques de = Track dibuixat (DRW)
 Fiabilitat de l'índex IBP = B

IBP = 59 HKG

| | |
|----------------------|----------|
| Distància total | 12.49 Km |
| Distància analitzada | 12.49 Km |
| Distància lineal | 0 Km |

| | |
|---------------------------|---------|
| Desn. De pujada acumulat | 519 m |
| Desn. De baixada acumulat | 520 m |
| Altura màxima | 1538 m |
| Altura mínima | 1115 m |
| Ràtio de pujada | 9.99 % |
| Ràtio de baixada | 10.45 % |
| Desnivell positiu per km | 41.55 m |
| Desnivell negatiu per km | 41.63 m |

| | |
|-------------------|-----|
| Temps total | 0 h |
| Temps en moviment | 0 h |
| Temps parat | 0 h |


| | |
|-------------------------------|--------|
| Velocitat mitjana total | 0 Km/h |
| Velocitat mitjana en moviment | 0 Km/h |
| Velocitat màxima sostinguda | 0 Km/h |

| | |
|-----------------------------|------------------------------|
| Filtre pendent màxim | ~55 % |
| Separació mínima analitzada | ~30 m |
| Nombre de punts | 1137 (cad. 10.98 m) |
| Punts significatius | 371 (cad. 33.75 m / 32.63 %) |
| Punts aberrants | 8 (0.7 % d. total) |

| | |
|--|---------|
| Canvis direcció per km | 13.53 |
| Canvis direcció >5° per km | 10.65 |
| Trams rectes acumulats | 1.6 Km |
| Trams rectes per km | 128.1 m |
| Canvis de pendent penalitzables | 3 |
| Canvis de pendent penalitzables per km | 0.24 |

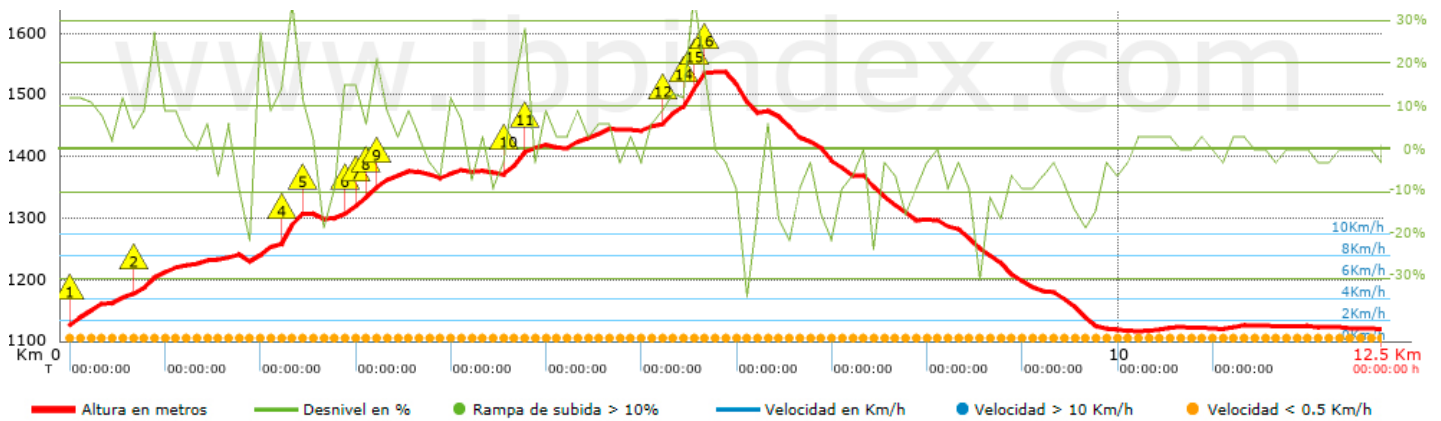
Troba les millors rutes


















| Resum de desnivells | Pujades | Distància en Km | del total en % | Velocitat en | Temps h:m:s |
|---|---------------------------|-----------------|----------------|----------------|----------------|
|  | | 0.229 | 1.84 | 0 | 0:00:00 |
| | Entre el 15 i el 30% | 0.6 | 4.81 | 0 | 0:00:00 |
| | Entre el 10 i el 15% | 1.017 | 8.14 | 0 | 0:00:00 |
| | Entre el 5 i el 10% | 2.01 | 16.1 | 0 | 0:00:00 |
| | Entre l'1 i el 5% | 1.339 | 10.72 | 0 | 0:00:00 |
| | Total : | 5.195 | 41.61 | 0 | 0:00:00 |
| | Pla | | | | |
| | Desnivells de l'1% | 2.314 | 18.54 | 0 | 0:00:00 |
| | Baixades | | | | |
| | Entre l'1 i el 5% | 1.494 | 11.96 | 0 | 0:00:00 |
| Entre el 5 i el 10% | 1.439 | 11.52 | 0 | 0:00:00 | |
| Entre el 10 i el 15% | 0.613 | 4.91 | 0 | 0:00:00 | |
| Entre el 15 i el 30% | 1.299 | 10.41 | 0 | 0:00:00 | |
| | 0.131 | 1.05 | 0 | 0:00:00 | |
| Total : | 4.976 | 39.85 | 0 | 0:00:00 | |
| Total track : | 12.49 | 100 % | 0 | 0 | |

Track: Santa Magdalena de Cambrils des de coll de Canes
 Les velocitats d'aquest track són típiques de = Track dibuixat (DRW)
 Fiabilitat de l'índex IBP = B

IBP = 59 HKG



| Empits > 10% | | | |
|--|-------|----------------|-----------|
| Empits | | Pendent promig | Distància |
|  | 0.032 | 11 % | 272 m |
|  | 0.71 | 15 % | 164 m |
|  | 2.016 | 14 % | 36 m |
|  | 2.052 | 32 % | 132 m |
|  | 2.22 | 12 % | 34 m |
|  | 2.619 | 13 % | 135 m |
|  | 2.754 | 19 % | 67 m |
|  | 2.919 | 14 % | 139 m |
|  | 4.205 | 19 % | 129 m |
|  | 4.334 | 21 % | 67 m |
|  | 5.67 | 14 % | 201 m |
|  | 5.872 | 16 % | 38 m |
|  | 5.91 | 33 % | 96 m |
|  | 6.006 | 29 % | 35 m |
|  | 6.041 | 18 % | 34 m |

Paràmetres a gran alçada, dades per sobre de

| Alçada | Distància m | % del total | Temps en moviment | Velocitat | Temps parat | Temps total | Velocitat |
|---------|-------------|-------------|-------------------|-----------|-------------|-------------|-----------|
| 1500 | 498.328 | 3.99 | Excesivo | < 0,5 | | | < 0,5 |
| Total : | | 0 Km | --- % | --- h | --- Km/h | --- h | --- Km/h |

Aturades

| Distància | Temps parat | Alçada | Temps de de la sortida | Temps des d'aturada anterior | Distància a aturada anterior |
|-----------|-------------|--------|------------------------|------------------------------|------------------------------|
| Total : | | | | | 0:00:00 h |