

Track: Rocigalgo

Les velocitats d'aquest track són típiques de = HKG

Fiabilitat de l'índex IBP = D

IBP = 85 HKG

Distància total	19.73 Km
Distància analitzada	19.73 Km
Distància lineal	0.01 Km

Desn. De pujada acumulat	908.13 m
Desn. De baixada acumulat	908.5 m
Altura màxima	1436.67 m
Altura mínima	733.3 m
Ràtio de pujada	9.53 %
Ràtio de baixada	9.61 %
Desnivell positiu per km	46.03 m
Desnivell negatiu per km	46.05 m

Temps total	181356:29:12 h
Temps en moviment	5:34:21 h
Temps parat	181350:54:51 h

Velocitat mitjana total	0 Km/h
Velocitat mitjana en moviment	3.54 Km/h
Velocitat màxima sostinguda	7.6 Km/h

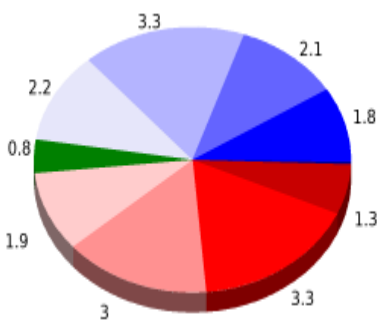
Filtre pendent màxim	~55 %
Separació mínima analitzada	~30 m
Nombre de punts	1130 (cad. 17.46 m)
Punts significatius	514 (cad. 38.69 m / 45.49 %)
Punts aberrants	0 (0 % d. total)

Canvis direcció per km	12.67
Canvis direcció >5° per km	9.33
Trams rectes acumulats	2.712 Km
Trams rectes per km	137.46 m
Canvis de pendent penalitzables	5
Canvis de pendent penalitzables per km	0.253

Troba les millors rutes



Resum de desnivells	Pujades	Distància en Km	del total en %	Velocitat en	Temps h:m:s
		0	0	0	0:00:00
	Entre el 15 i el 30%	1.273	6.45	2.48	0:30:50
	Entre el 10 i el 15%	3.296	16.7	2.82	1:10:11
	Entre el 5 i el 10%	3.042	15.42	3.46	0:52:45
	Entre l'1 i el 5%	1.923	9.75	3.23	0:35:41
	Total :	9.534	48.32	3.02	3:09:27
	Pla				
	Desnivells de l'1%	0.82	4.16	3.86	0:12:46
	Baixades				
	Entre l'1 i el 5%	2.238	11.34	4.07	0:32:59
	Entre el 5 i el 10%	3.296	16.7	4.25	0:46:33
	Entre el 10 i el 15%	2.134	10.82	4.63	0:27:41
	Entre el 15 i el 30%	1.789	9.07	4.31	0:24:55
		0	0	0	0:00:00
	Total :	9.457	47.93	4.29	2:12:08
	Total track :	19.73	100 %	3.54	5:34:21

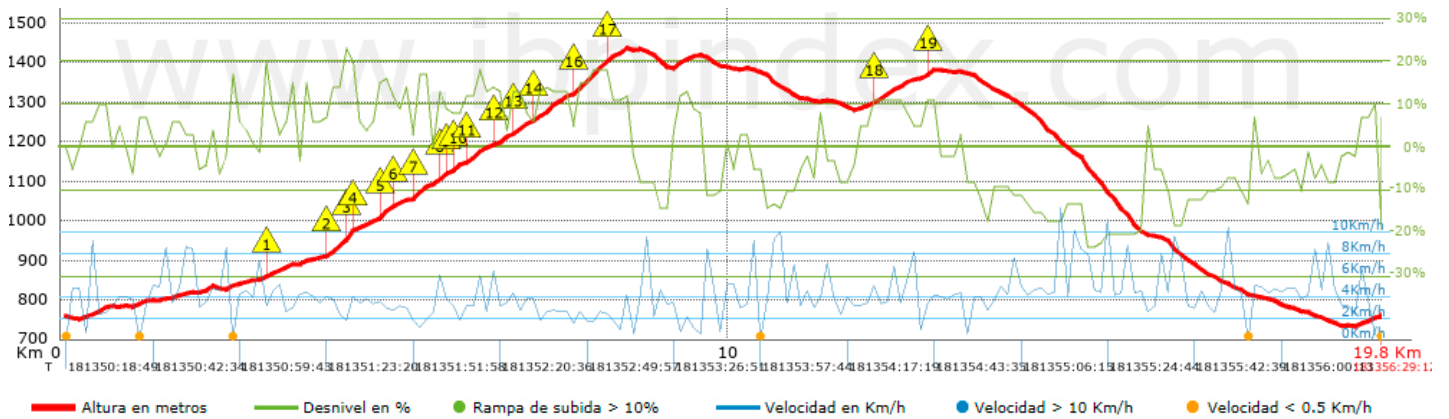
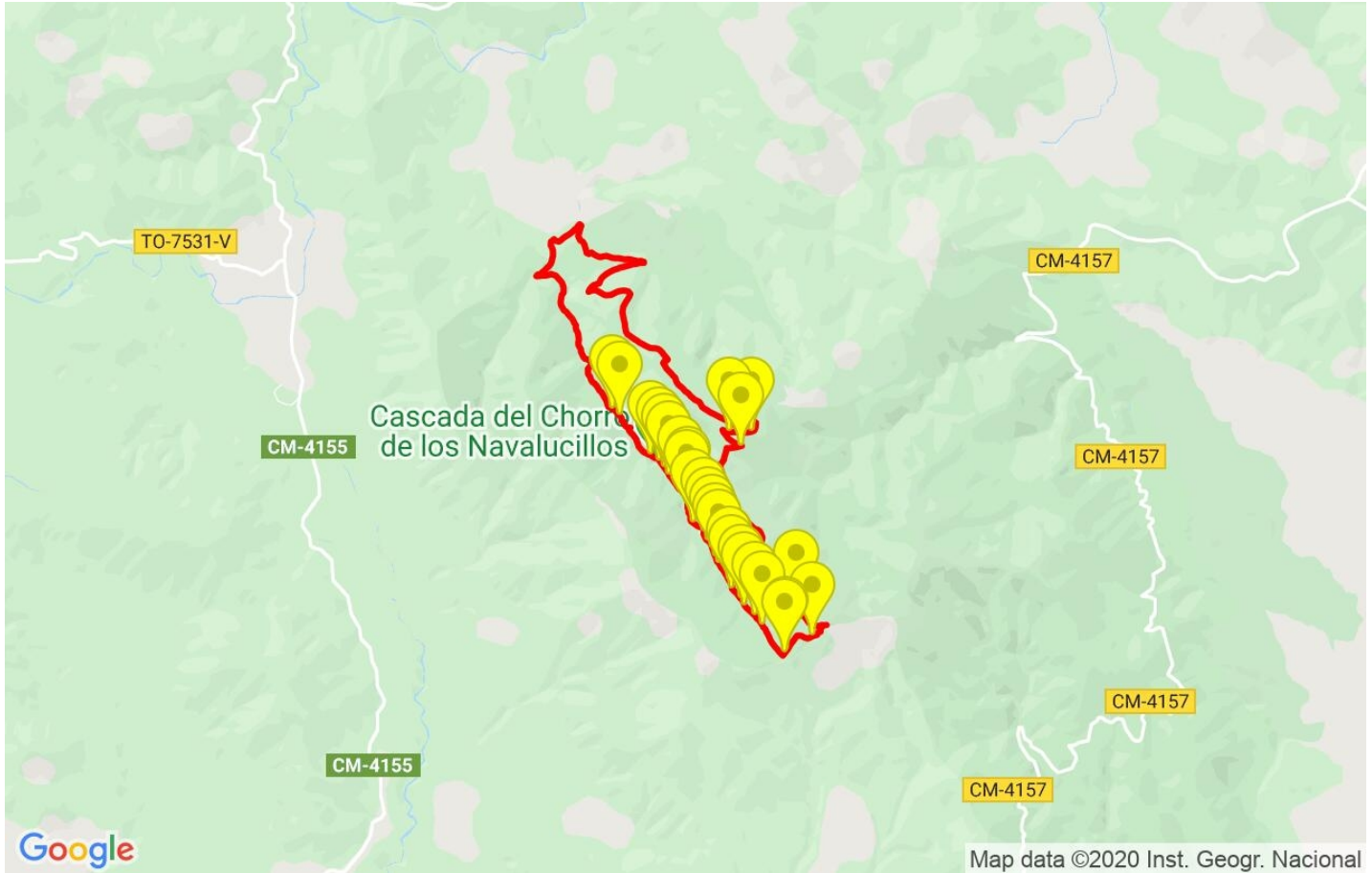



















Track: Rocigalgo

Les velocitats d'aquest track són típiques de = HKG

Fiabilitat de l'índex IBP = D

IBP = 85 HKG



Empits > 10%			
Empits		Pendent promig	Distància
	3.041	14 %	130 m
	3.978	14 %	229 m
	4.208	20 %	123 m
	4.33	12 %	134 m
	4.726	15 %	194 m
	4.92	12 %	38 m
	5.271	17 %	226 m
	5.663	12 %	119 m
	6.016	12 %	290 m
	6.423	11 %	194 m
	6.726	13 %	204 m
	7.098	13 %	456 m
	7.669	15 %	41 m
	7.709	16 %	501 m
	8.211	11 %	258 m
	12.143	11 %	478 m
	12.927	11 %	153 m

Paràmetres a gran alçada, dades per sobre de

Alçada	Distància m	% del total	Temps en moviment	Velocitat	Temps parat	Temps total	Velocitat
Total :	0 Km	--- %	--- h	--- Km/h	--- h	--- h	--- Km/h

Aturades

Distància	Temps parat	Alçada	Temps de de la sortida	Temps des d'aturada anterior	Distància a aturada anterior
0.336	0:04:32	755	181350:22:24	181350:22:24	0.336
2.545	181350:58:41 > 10´	828	0:00:00	-181351:37:36 < 10´	2.209
8.498	0:08:56	1435	181353:07:51	181353:07:51	5.953
9.237	0:02:41	1394	181353:28:55	0:21:04	0.739
9.493	0:04:40	1415	181353:38:36	0:09:41 < 10´	0.256
9.819	0:02:51	1395	181353:46:39	0:08:03 < 10´	0.326
13.499	0:04:49	1377	181354:49:46	1:03:07	3.68
19.644	0:04:10	750	181356:21:13	1:31:27	6.145
19.709	0:03:20	758	181356:25:52	0:04:39 < 10´	0.065
19.789	0:03:20	760	181356:25:52	0:00:00 < 10´	0.081
Total : 362701:56:19 h					