

Track: Sostres comarcals. Roca Corbatera. Priorat  
 Les velocitats d'aquest track són típiques de = HKG  
 Fiabilitat de l'índex IBP = C

**IBP = 83 HKG**

Distància total	15.17 Km
Distància analitzada	15.17 Km
Distància lineal	0.01 Km

Desn. De pujada acumulat	864.65 m
Desn. De baixada acumulat	796.73 m
Altura màxima	1134.19 m
Altura mínima	739.8 m
Ràtio de pujada	11.91 %
Ràtio de baixada	11.5 %
Desnivell positiu per km	57 m
Desnivell negatiu per km	52.52 m

Temps total	6:03:33 h
Temps en moviment	4:47:35 h
Temps parat	1:15:58 h

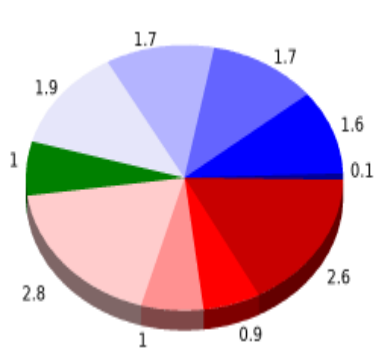
Velocitat mitjana total	2.5 Km/h
Velocitat mitjana en moviment	3.16 Km/h
Velocitat màxima sostinguda	7.88 Km/h

Filtre pendent màxim	~55 %
Separació mínima analitzada	~30 m
Nombre de punts	1316 (cad. 11.53 m)
Punts significatius	434 (cad. 35.21 m / 32.98 %)
Punts aberrants	1 (0.08 % d. total)

Canvis direcció per km	14.24
Canvis direcció >5° per km	12.66
Trams rectes acumulats	1.059 Km
Trams rectes per km	69.81 m
Canvis de pendent penalitzables	9
Canvis de pendent penalitzables per km	0.593

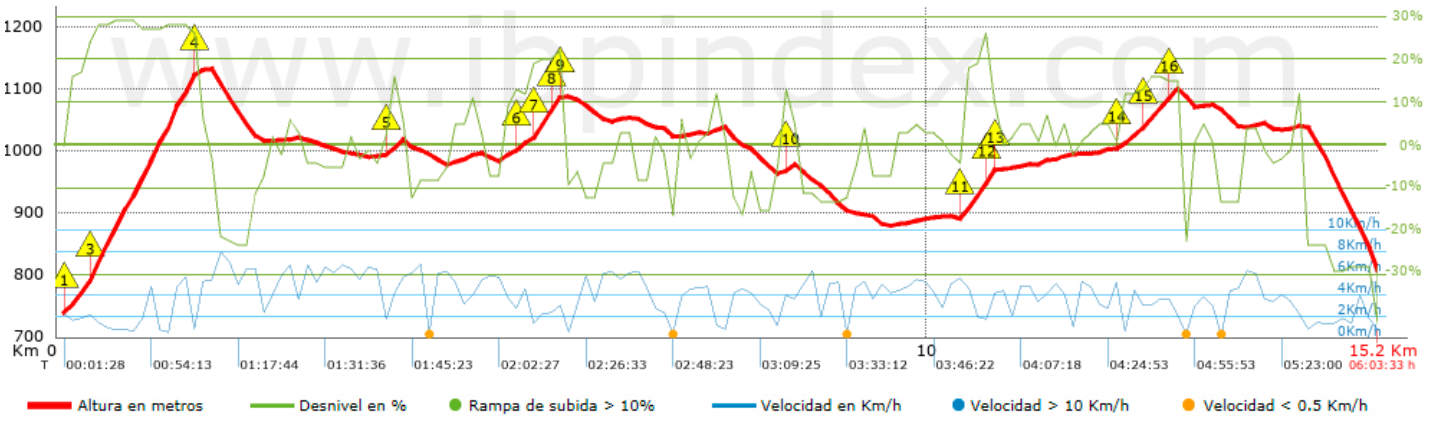
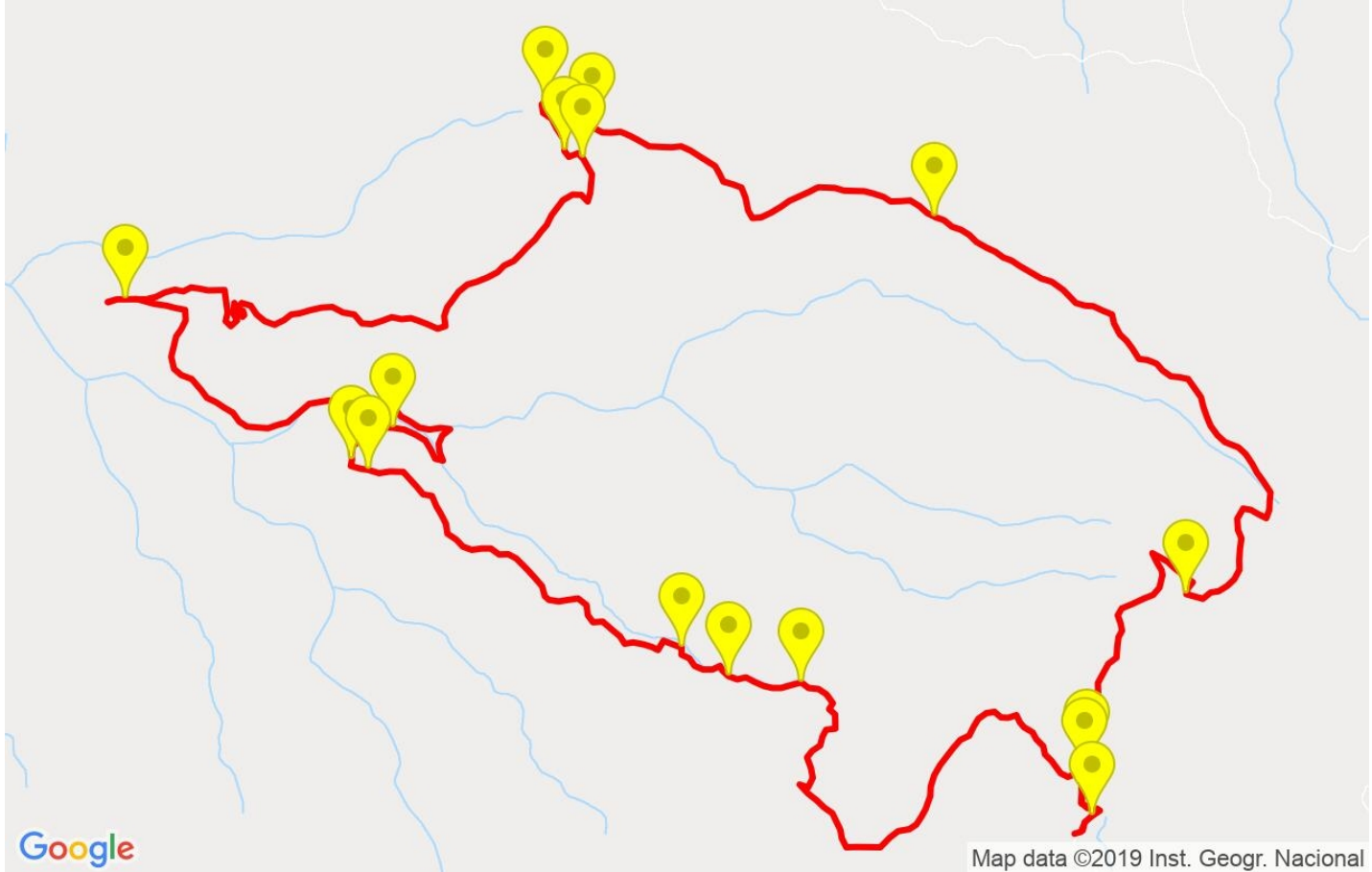
Troba les millors rutes

















Resum de desnivells	Pujades	Distància en Km	del total en %	Velocitat en	Temps h:m:s	
		0.024	0.16	0	0:00:00	
	Entre el 15 i el 30%	2.644	17.42	2.17	1:13:14	
	Entre el 10 i el 15%	0.872	5.74	2.92	0:17:56	
	Entre el 5 i el 10%	0.96	6.33	3.99	0:14:26	
	Entre l'1 i el 5%	2.761	18.2	4.03	0:41:08	
	<b>Total :</b>	<b>7.261</b>	<b>47.85</b>	<b>2.97</b>	<b>2:26:44</b>	
	<b>Pla</b>					
	Desnivells de l'1%	1.033	6.81	3.64	0:17:01	
	<b>Baixades</b>					
	Entre l'1 i el 5%	1.866	12.3	3.77	0:29:41	
Entre el 5 i el 10%	1.725	11.37	4.52	0:22:55		
Entre el 10 i el 15%	1.658	10.93	3.98	0:24:59		
Entre el 15 i el 30%	1.576	10.39	2.29	0:41:18		
	0.105	0.69	1.28	0:04:57		
<b>Total :</b>	<b>6.931</b>	<b>45.67</b>	<b>3.36</b>	<b>2:03:50</b>		
<b>Total track :</b>	<b>15.17</b>	<b>100 %</b>	<b>3.16</b>	<b>4:47:35</b>		

Track: Sostres comarcals. Roca Corbatera. Priorat  
 Les velocitats d'aquest track són típiques de = HKG  
 Fiabilitat de l'índex IBP = C

**IBP = 83 HKG**



Empits > 10%			
Empits		Pendent promig	Distància
	0.097	17 %	242 m
	0.339	25 %	30 m
	0.369	28 %	1192 m
	1.562	15 %	34 m
	3.803	16 %	142 m
	5.425	20 %	246 m
	5.671	21 %	101 m
	5.772	21 %	36 m
	8.333	13 %	101 m
	10.388	19 %	252 m
	10.64	27 %	96 m
	12.199	12 %	259 m
	12.459	16 %	267 m
	12.726	15 %	140 m

**Paràmetres a gran alçada, dades per sobre de**

Alçada	Distància m	% del total	Temps en moviment	Velocitat	Temps parat	Temps total	Velocitat
<b>Total :</b>	<b>0 Km</b>	<b>--- %</b>	<b>--- h</b>	<b>--- Km/h</b>	<b>--- h</b>	<b>--- h</b>	<b>--- Km/h</b>

**Aturades**

Distància	Temps parat	Alçada	Temps de de la sortida	Temps des d'aturada anterior	Distància a aturada anterior
0.643	0:05:31	868	0:28:16	0:28:16	0.643
0.777	0:10:07 > 10´	906	0:37:13	0:08:57 < 10´	0.133
1.055	0:03:48	984	0:54:13	0:17:00	0.279
1.216	0:04:04	1027	0:59:41	0:05:28 < 10´	0.161
1.452	0:03:28	1094	1:07:03	0:07:22 < 10´	0.236
4.24	0:04:45	997	1:47:29	0:40:26	2.788
5.807	0:04:55	1094	2:18:19	0:30:50	1.568
7.035	0:07:36	1031	2:40:47	0:22:28	1.228
7.58	0:02:56	1034	2:57:38	0:16:51	0.545
9.004	0:05:42	912	3:26:48	0:29:10	1.423
12.165	0:03:26	1004	4:26:15	0:59:27	3.162
12.866	0:06:43	1101	4:45:02	0:18:47	0.701
13.256	0:12:57 > 10´	1075	4:58:40	0:13:38	0.39
15.199	0:02:03	818	6:01:30	1:02:50	1.942
<b>Total :</b>	<b>1:18:01 h</b>				