

Track: Roc de Galliner

Les velocitats d'aquest track són típiques de = HKG

Fiabilitat de l'índex IBP = B

**IBP = 50 HKG**

Distància total	4.16 Km
Distància analitzada	4.16 Km
Distància lineal	0 Km

Desn. De pujada acumulat	331.76 m
Desn. De baixada acumulat	338.06 m
Altura màxima	1648 m
Altura mínima	1360.6 m
Ràtio de pujada	14.49 %
Ràtio de baixada	19.78 %
Desnivell positiu per km	79.75 m
Desnivell negatiu per km	81.26 m

Temps total	1:52:46 h
Temps en moviment	1:38:13 h
Temps parat	0:14:33 h

Velocitat mitjana total	2.21 Km/h
Velocitat mitjana en moviment	2.54 Km/h
Velocitat màxima sostinguda	8.01 Km/h

Filtre pendent màxim	~55 %
Separació mínima analitzada	~30 m
Nombre de punts	337 (cad. 12.35 m)
Punts significatius	113 (cad. 37.16 m / 33.53 %)
Punts aberrants	33 (9.79 % d. total)

Canvis direcció per km	15.38
Canvis direcció >5° per km	12.5
Trams rectes acumulats	0.481 Km
Trams rectes per km	115.63 m
Canvis de pendent penalitzables	3
Canvis de pendent penalitzables per km	0.721

Troba les millors rutes



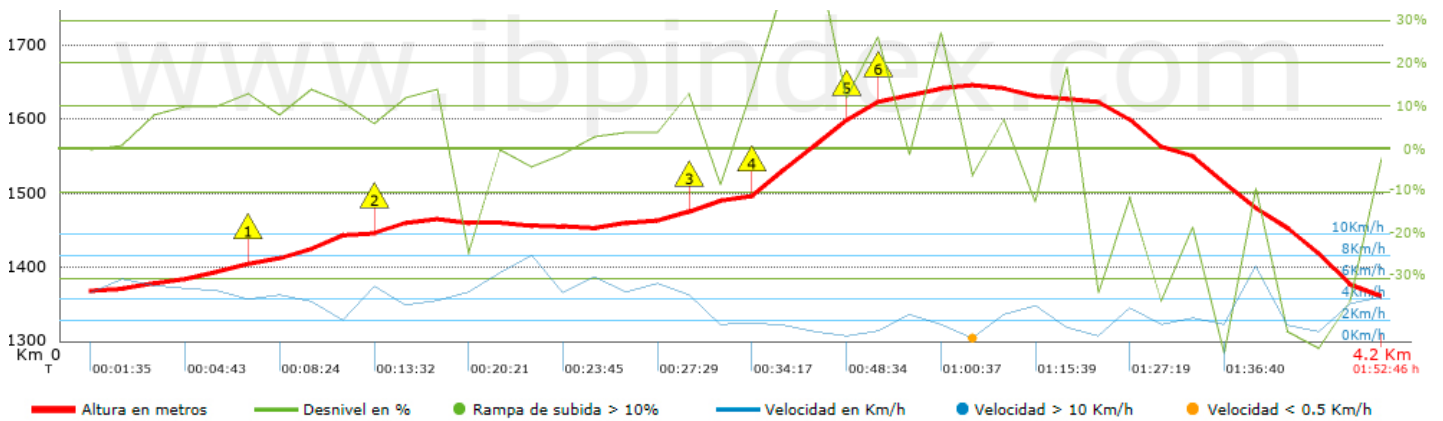
Resum de desnivells	Pujades	Distància en Km	del total en %	Velocitat en	Temps h:m:s	
		0.21	5.04	1.57	0:08:00	
	Entre el 15 i el 30%	0.569	13.66	1.89	0:18:04	
	Entre el 10 i el 15%	0.473	11.38	3.27	0:08:42	
	Entre el 5 i el 10%	0.639	15.35	3.87	0:09:54	
	Entre l'1 i el 5%	0.399	9.58	4.44	0:05:23	
	<b>Total :</b>	<b>2.289</b>	<b>55</b>	<b>2.74</b>	<b>0:50:03</b>	
	<b>Pla</b>					
	Desnivells de l'1%	0.164	3.94	4.83	0:02:02	
	<b>Baixades</b>					
	Entre l'1 i el 5%	0.398	9.57	2.84	0:08:25	
Entre el 5 i el 10%	0.151	3.63	4.18	0:02:10		
Entre el 10 i el 15%	0.15	3.6	2.45	0:03:40		
Entre el 15 i el 30%	0.566	13.6	2.15	0:15:50		
	0.444	10.67	1.66	0:16:03		
<b>Total :</b>	<b>1.709</b>	<b>41.06</b>	<b>2.22</b>	<b>0:46:08</b>		
<b>Total track :</b>	<b>4.16</b>	<b>100 %</b>	<b>2.54</b>	<b>1:38:13</b>		

Track: Roc de Galliner






Les velocitats d'aquest track són típiques de = HKG

Fiabilitat de l'índex IBP = B

**IBP = 50 HKG**



**Empits > 10%**

<b>Empits</b>		<b>Pendent promig</b>	<b>Distància</b>
 1	0.539	13 %	303 m
 2	1.938	12 %	223 m
 3	2.162	38 %	259 m
 4	2.42	20 %	95 m
 5	2.516	26 %	37 m

**Paràmetres a gran alçada, dades per sobre de**

Alçada	Distància m	% del total	Temps en moviment	Velocitat	Temps parat	Temps total	Velocitat
1500	1511.981	36.33	0:47:50	1.9	0:14:33	1:02:23	1.45
<b>Total :</b>	<b>1.512 Km</b>	<b>36.33 %</b>	<b>0:47:50 h</b>	<b>1.9 Km/h</b>	<b>0:14:33 h</b>	<b>1:02:23 h</b>	<b>1.45 Km/h</b>

**Aturades**

Distància	Temps parat	Alçada	Temps de de la sortida	Temps des d'aturada anterior	Distància a aturada anterior
2.352	0:04:01	1564	0:42:19	0:42:19	2.352
2.823	0:06:42	1648	1:03:03	0:20:44	0.471
3.182	0:03:50	1627	1:19:10	0:16:07	0.359
<b>Total :</b>	<b>0:14:33 h</b>				