

Track: Riscos del Amor

Les velocitats d'aquest track són típiques de = HKG

Fiabilitat de l'índex IBP = B

**IBP = 63 HKG**

Distància total	9.86 Km
Distància analitzada	9.86 Km
Distància lineal	0.01 Km

Desn. De pujada acumulat	601.6 m
Desn. De baixada acumulat	599.2 m
Altura màxima	1377.2 m
Altura mínima	890.8 m
Ràtio de pujada	12.28 %
Ràtio de baixada	13.7 %
Desnivell positiu per km	61.01 m
Desnivell negatiu per km	60.77 m

Temps total	3:48:59 h
Temps en moviment	2:57:06 h
Temps parat	0:51:53 h

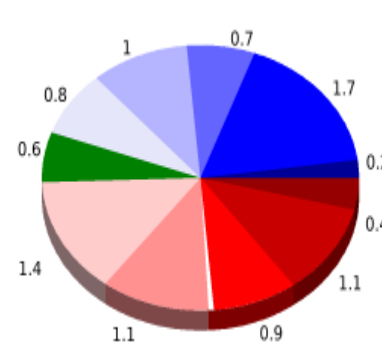
Velocitat mitjana total	2.58 Km/h
Velocitat mitjana en moviment	3.34 Km/h
Velocitat màxima sostinguda	7.97 Km/h

Filtre pendent màxim	~55 %
Separació mínima analitzada	~30 m
Nombre de punts	574 (cad. 17.18 m)
Punts significatius	255 (cad. 38.83 m / 44.43 %)
Punts aberrants	13 (2.26 % d. total)

Canvis direcció per km	13.39
Canvis direcció >5° per km	8.72
Trams rectes acumulats	2.01 Km
Trams rectes per km	203.85 m
Canvis de pendent penalitzables	6
Canvis de pendent penalitzables per km	0.608

Troba les millors rutes



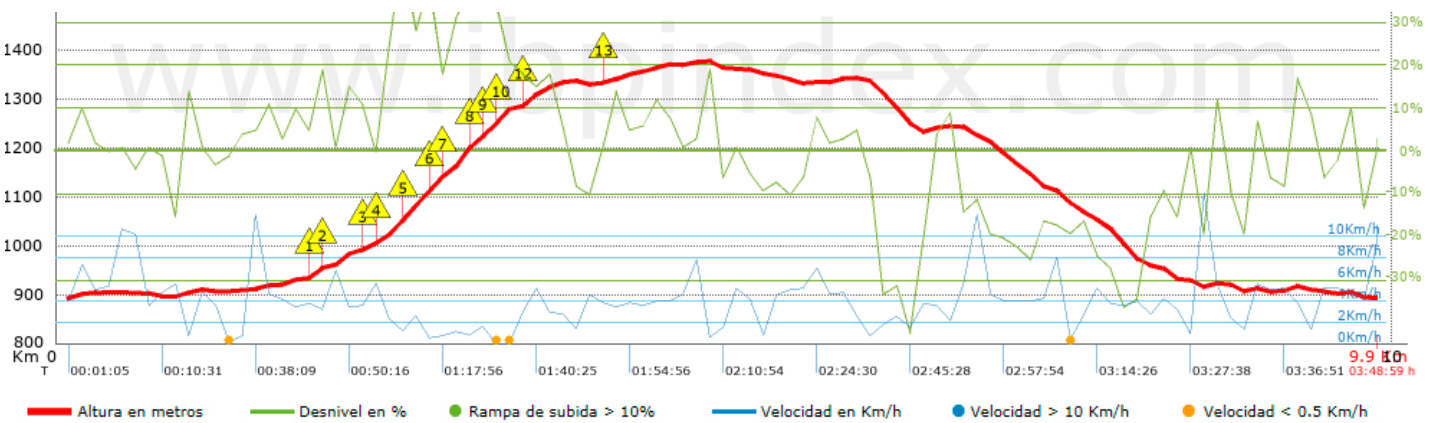
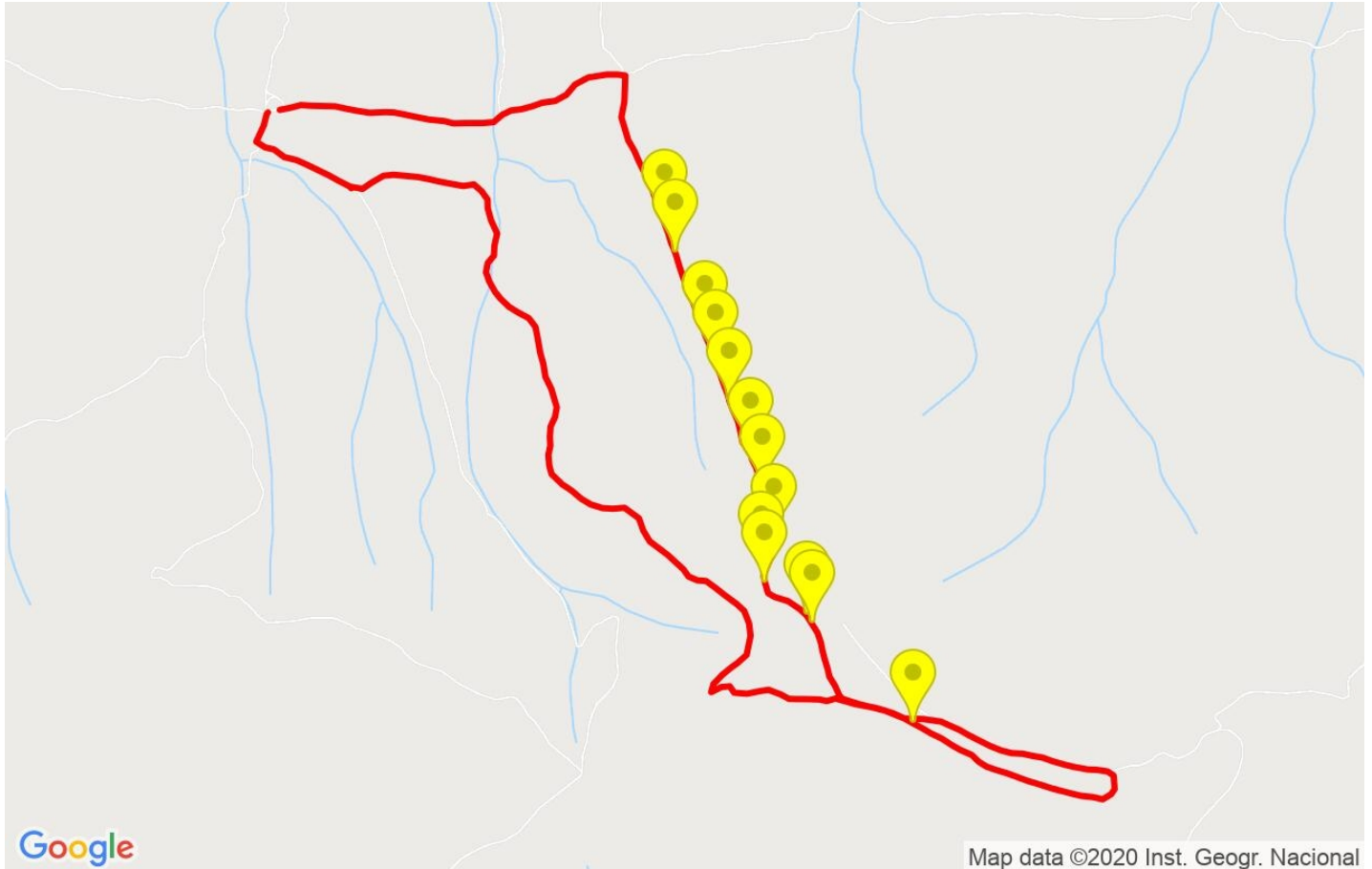
Resum de desnivells	Pujades	Distància en Km	del total en %	Velocitat en	Temps h:m:s
		0.365	3.7	2.32	0:09:27
	Entre el 15 i el 30%	1.147	11.63	2.51	0:27:28
	Entre el 10 i el 15%	0.906	9.19	3.32	0:16:23
	Entre el 5 i el 10%	1.052	10.66	3.57	0:17:39
	Entre l'1 i el 5%	1.428	14.48	3.58	0:23:54
	<b>Total :</b>	<b>4.897</b>	<b>49.65</b>	<b>3.1</b>	<b>1:34:51</b>
	<b>Pla</b>				
	<b>Desnivells de l'1%</b>	0.593	6.01	3.92	0:09:05
	<b>Baixades</b>				
	Entre l'1 i el 5%	0.849	8.61	4.7	0:10:50
Entre el 5 i el 10%	0.957	9.7	3.54	0:16:13	
Entre el 10 i el 15%	0.681	6.9	3.69	0:11:04	
Entre el 15 i el 30%	1.656	16.79	3.49	0:28:28	
	0.23	2.33	2.09	0:06:35	
<b>Total :</b>	<b>4.373</b>	<b>44.33</b>	<b>3.59</b>	<b>1:13:10</b>	
<b>Total track :</b>	<b>9.86</b>	<b>100 %</b>	<b>3.34</b>	<b>2:57:06</b>	

Track: Riscos del Amor













Les velocitats d'aquest track són típiques de = HKG

Fiabilitat de l'índex IBP = B

**IBP = 63 HKG**



**Empits > 10%**

Empits	Pendent promig	Distància
 1.852	18 %	112 m
 1.964	12 %	307 m
 2.271	12 %	107 m
 2.378	19 %	146 m
 2.524	34 %	227 m
 2.751	22 %	138 m
 2.889	30 %	192 m
 3.08	23 %	119 m
 3.199	33 %	71 m
 3.27	18 %	205 m
 3.474	29 %	38 m
 3.512	15 %	233 m

**Paràmetres a gran alçada, dades per sobre de**

Alçada	Distància m	% del total	Temps en moviment	Velocitat	Temps parat	Temps total	Velocitat
<b>Total :</b>	<b>0 Km</b>	<b>--- %</b>	<b>--- h</b>	<b>--- Km/h</b>	<b>--- h</b>	<b>--- h</b>	<b>--- Km/h</b>

**Aturades**

Distància	Temps parat	Alçada	Temps de de la sortida	Temps des d'aturada anterior	Distància a aturada anterior
0.897	0:03:35	896	0:12:59	0:12:59	0.897
1.166	0:11:13 > 10´	906	0:19:20	0:06:21 < 10´	0.269
1.3	0:04:08	909	0:32:12	0:12:52	0.134
2.666	0:11:05 > 10´	1082	1:03:08	0:30:56	1.366
3.01	0:02:32	1176	1:22:21	0:19:13	0.344
3.27	181400:02:41 > 10´	1249	-181399:31:40	-181400:09:19 < 10´	0.26
4.84	0:03:06	1372	2:05:30	181400:33:50	1.57
5.229	0:02:31	1355	2:16:21	0:10:51	0.389
5.987	0:03:24	1340	2:32:06	0:15:45	0.758
7.543	0:07:14	1096	3:04:55	0:32:49	1.556
<b>Total :</b>	<b>181400:51:29 h</b>				