

Track: Querroig

Data: 10/10/2019

Track: Querroig

Les velocitats d'aquest track són típiques de = HKG

Fiabilitat de l'índex IBP = C

IBP = 85 HKG

Distància total	14.15 Km
Distància analitzada	14.15 Km
Distància lineal	0.01 Km

Desn. De pujada acumulat	906.48 m
Desn. De baixada acumulat	916.34 m
Altura màxima	669.28 m
Altura mínima	-12 m
Ràtio de pujada	14.99 %
Ràtio de baixada	12.39 %
Desnivell positiu per km	64.06 m
Desnivell negatiu per km	64.76 m

Temps total	5:10:22 h
Temps en moviment	4:17:26 h
Temps parat	0:52:56 h

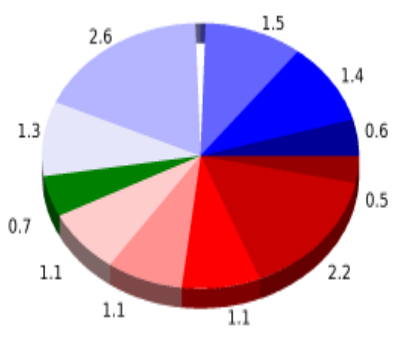
Velocitat mitjana total	2.74 Km/h
Velocitat mitjana en moviment	3.3 Km/h
Velocitat màxima sostinguda	9.04 Km/h

Filtre pendent màxim	~55 %
Separació mínima analitzada	~30 m
Nombre de punts	1275 (cad. 11.1 m)
Punts significatius	429 (cad. 33.06 m / 33.65 %)
Punts aberrants	35 (2.75 % d. total)

Canvis direcció per km	14.35
Canvis direcció >5° per km	11.52
Trams rectes acumulats	1.454 Km
Trams rectes per km	102.76 m
Canvis de pendent penalitzables	6
Canvis de pendent penalitzables per km	0.424

Troba les millors rutes



Resum de desnivells	Pujades	Distància en Km	del total en %	Velocitat en	Temps h:m:s
		0.526	3.72	1.86	0:16:58
	Entre el 15 i el 30%	2.233	15.78	2.72	0:49:12
	Entre el 10 i el 15%	1.09	7.7	2.98	0:21:58
	Entre el 5 i el 10%	1.132	8	3.32	0:20:27
	Entre l'1 i el 5%	1.067	7.54	3.75	0:17:04
	Total :	6.048	42.74	2.89	2:05:39
	Pla				
	Desnivells de l'1%	0.707	5	3.51	0:12:05
	Baixades				
	Entre l'1 i el 5%	1.26	8.91	3.79	0:19:56
Entre el 5 i el 10%	2.598	18.36	3.93	0:39:40	
Entre el 10 i el 15%	1.518	10.73	3.86	0:23:35	
Entre el 15 i el 30%	1.372	9.7	3.25	0:25:22	
	0.646	4.57	3.48	0:11:09	
Total :	7.396	52.26	3.71	1:59:42	
Total track :	14.15	100 %	3.3	4:17:26	

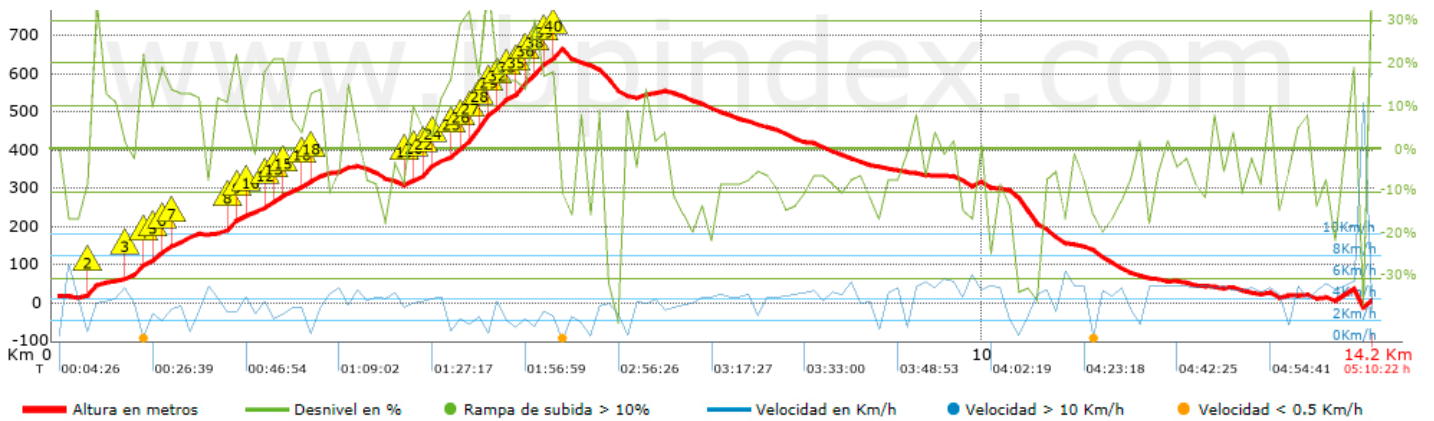
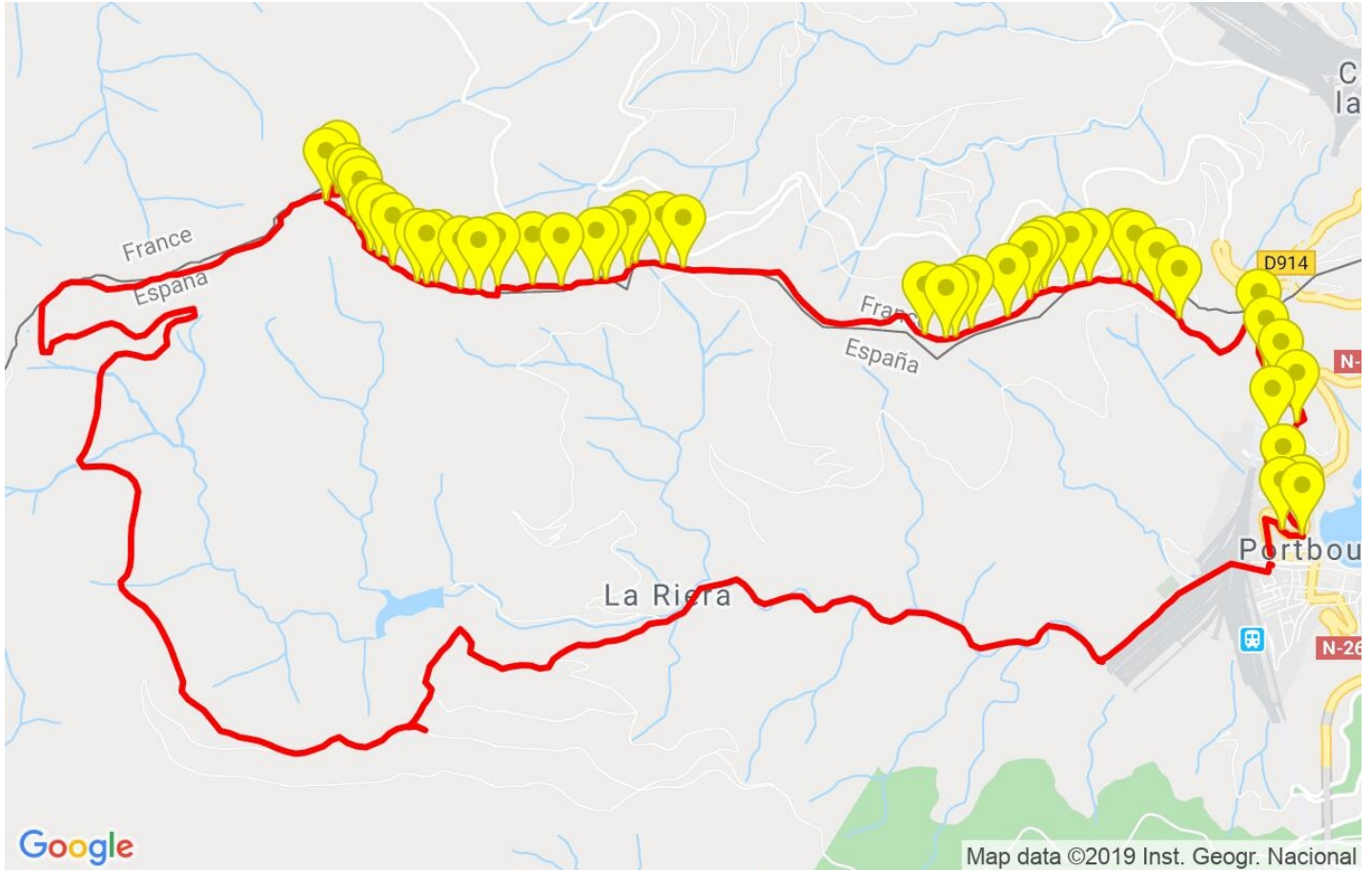
Track: Querroig

Data: 10/10/2019





Track: Querroig














Les velocitats d'aquest track són típiques de = HKG

Fiabilitat de l'índex IBP = C

IBP = 85 HKG


Empits > 10%

Empits	Pendent promig	Distància	
 1	0.363	21 %	36 m
 2	0.399	29 %	67 m
 3	0.762	17 %	197 m
 4	0.959	14 %	157 m
 5	1.116	18 %	97 m
 6	1.213	18 %	63 m
 7	1.307	13 %	225 m
 8	1.882	23 %	97 m
 9	1.98	14 %	97 m
 10	2.076	13 %	32 m
 11	2.235	12 %	63 m
 12	2.298	16 %	96 m
 13	2.394	23 %	32 m
 14	2.426	21 %	32 m
 15	2.458	13 %	95 m
 16	2.679	18 %	63 m
 17	2.742	13 %	32 m
 18	2.774	12 %	74 m
 19	3.783	14 %	74 m
 20	3.856	11 %	95 m
 21	3.951	25 %	32 m
 22	3.983	19 %	96 m
 23	4.079	17 %	33 m
 24	4.239	16 %	97 m
 25	4.337	25 %	130 m
 26	4.467	29 %	110 m

 27	4.577	32 %	66 m
 28	4.643	27 %	99 m
 29	4.742	19 %	31 m
 30	4.773	27 %	32 m
 31	4.805	19 %	74 m
 32	4.911	20 %	64 m
 33	4.975	28 %	33 m
 34	5.007	24 %	98 m
 35	5.106	30 %	33 m
 36	5.139	30 %	34 m
 37	5.173	27 %	99 m
 38	5.271	17 %	96 m
 39	5.367	47 %	35 m

Paràmetres a gran alçada, dades per sobre de

Alçada	Distància m	% del total	Temps en moviment	Velocitat	Temps parat	Temps total	Velocitat
Total :	0 Km	--- %	--- h	--- Km/h	--- h	--- h	--- Km/h

Aturades

Distància	Temps parat	Alçada	Temps de de la sortida	Temps des d'aturada anterior	Distància a aturada anterior
0.862	0:04:42	73	0:18:29	0:18:29	0.862
2.679	0:02:41	303	1:00:08	0:41:39	1.818
4.577	0:02:27	455	1:41:26	0:41:18	1.898
5.435	0:23:38 > 10´	669	2:09:53	0:28:27	0.858
5.696	0:04:06	638	2:40:30	0:30:37	0.261
6.124	0:03:05	540	2:57:41	0:17:11	0.428
10.313	0:03:35	296	4:06:48	1:09:07	4.189
11.143	0:04:44	144	4:24:13	0:17:25	0.83
Total :	0:52:56 h				