

Track: Sostres comarcals. Punta del Curull. Garrigues

Les velocitats d'aquest track són típiques de = HKG

Fiabilitat de l'índex IBP = C

**IBP = 28 HKG**

Distància total	4.33 Km
Distància analitzada	4.33 Km
Distància lineal	0 Km

Desn. De pujada acumulat	188.3 m
Desn. De baixada acumulat	184.9 m
Altura màxima	1026.3 m
Altura mínima	884.6 m
Ràtio de pujada	9.96 %
Ràtio de baixada	8.24 %
Desnivell positiu per km	43.49 m
Desnivell negatiu per km	42.7 m

Temps total	1:11:19 h
Temps en moviment	1:00:56 h
Temps parat	0:10:23 h

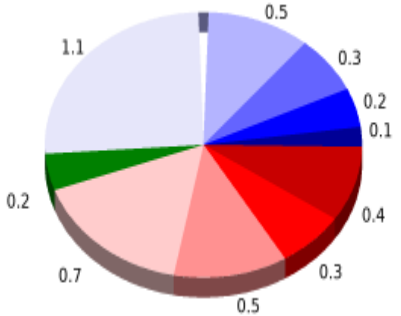
Velocitat mitjana total	3.65 Km/h
Velocitat mitjana en moviment	4.26 Km/h
Velocitat màxima sostinguda	6.83 Km/h

Filtre pendent màxim	~55 %
Separació mínima analitzada	~30 m
Nombre de punts	201 (cad. 21.57 m)
Punts significatius	109 (cad. 40.14 m / 54.23 %)
Punts aberrants	3 (1.49 % d. total)

Canvis direcció per km	11.09
Canvis direcció >5° per km	9.24
Trams rectes acumulats	0.598 Km
Trams rectes per km	138.11 m
Canvis de pendent penalitzables	1
Canvis de pendent penalitzables per km	0.231

Troba les millors rutes

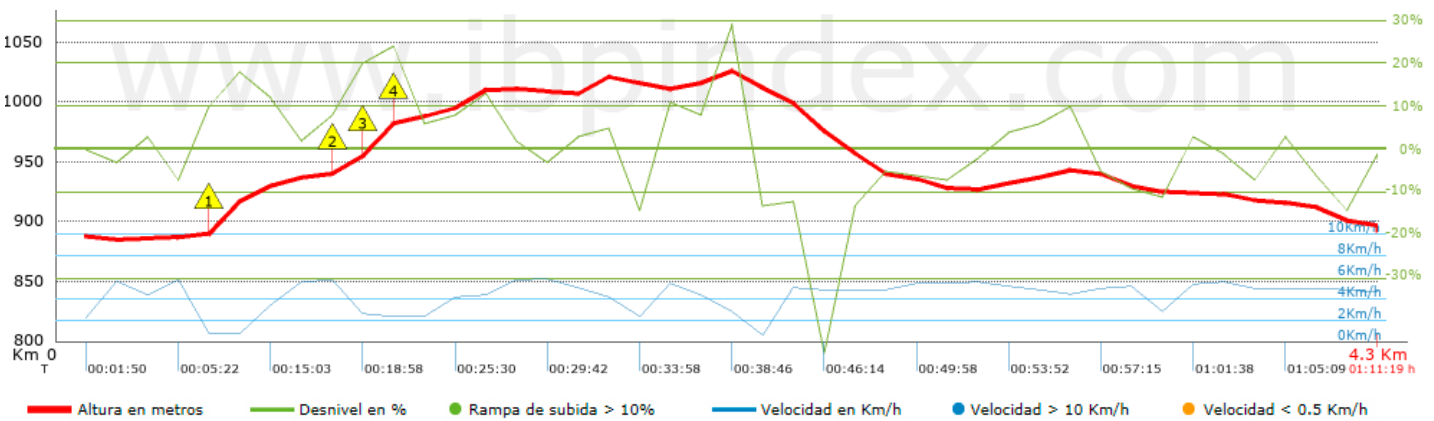






Resum de desnivells	Pujades	Distància en Km	del total en %	Velocitat en	Temps h:m:s	
		0.029	0.68	2.59	0:00:41	
	Entre el 15 i el 30%	0.362	8.34	3.2	0:06:47	
	Entre el 10 i el 15%	0.327	7.55	4.13	0:04:45	
	Entre el 5 i el 10%	0.456	10.51	4.56	0:06:00	
	Entre l'1 i el 5%	0.717	16.55	4.49	0:09:35	
	<b>Total :</b>	<b>1.891</b>	<b>43.63</b>	<b>4.08</b>	<b>0:27:48</b>	
	<b>Pla</b>					
	Desnivells de l'1%	0.2	4.61	4.67	0:02:34	
	<b>Baixades</b>					
	Entre l'1 i el 5%	1.09	25.13	4.85	0:13:28	
Entre el 5 i el 10%	0.534	12.31	4.23	0:07:34		
Entre el 10 i el 15%	0.307	7.09	3.48	0:05:18		
Entre el 15 i el 30%	0.242	5.57	4.37	0:03:19		
	0.072	1.66	4.7	0:00:55		
<b>Total :</b>	<b>2.244</b>	<b>51.76</b>	<b>4.4</b>	<b>0:30:34</b>		
<b>Total track :</b>		<b>4.33</b>	<b>100 %</b>	<b>4.26</b>	<b>1:00:56</b>	

Track: Sostres comarcals. Punta del Curull. Garrigues

Les velocitats d'aquest track són típiques de = HKG

Fiabilitat de l'índex IBP = C

**IBP = 28 HKG**


Empits > 10%			
Empits		Pendent promig	Distància
	0.469	23 %	144 m
	0.881	15 %	39 m
	0.92	24 %	149 m
	1.069	18 %	30 m

**Paràmetres a gran alçada, dades per sobre de**

Alçada	Distància m	% del total	Temps en moviment	Velocitat	Temps parat	Temps total	Velocitat
<b>Total :</b>	<b>0 Km</b>	<b>--- %</b>	<b>--- h</b>	<b>--- Km/h</b>	<b>--- h</b>	<b>--- h</b>	<b>--- Km/h</b>

**Aturades**

Distància	Temps parat	Alçada	Temps de de la sortida	Temps des d'aturada anterior	Distància a aturada anterior
0.43	0:06:34	886	0:05:47	0:05:47 < 10´	0.43
2.164	0:03:49	1026	0:38:46	0:32:59	1.734
<b>Total :</b>	<b>0:10:23 h</b>				