

Track: Puig de la Cova

Les velocitats d'aquest track són típiques de = HKG

Fiabilitat de l'índex IBP = B

IBP = 44 HKG

Distància total	4.66 Km
Distància analitzada	4.66 Km
Distància lineal	0.03 Km

Desn. De pujada acumulat	336.7 m
Desn. De baixada acumulat	354.6 m
Altura màxima	680.6 m
Altura mínima	363.5 m
Ràtio de pujada	16.09 %
Ràtio de baixada	15.44 %
Desnivell positiu per km	72.25 m
Desnivell negatiu per km	76.09 m

Temps total	1:50:00 h
Temps en moviment	1:25:46 h
Temps parat	0:24:14 h

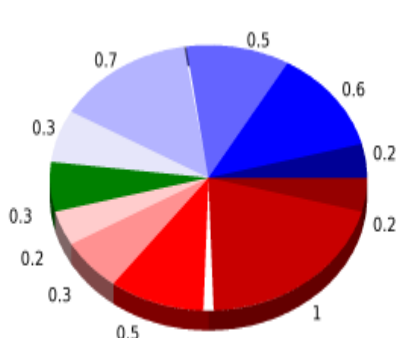
Velocitat mitjana total	2.54 Km/h
Velocitat mitjana en moviment	3.26 Km/h
Velocitat màxima sostinguda	6.14 Km/h

Filtre pendent màxim	~55 %
Separació mínima analitzada	~30 m
Nombre de punts	420 (cad. 11.1 m)
Punts significatius	141 (cad. 33.31 m / 33.57 %)
Punts aberrants	19 (4.52 % d. total)

Canvis direcció per km	14.81
Canvis direcció >5° per km	10.94
Trams rectes acumulats	0.754 Km
Trams rectes per km	161.8 m
Canvis de pendent penalitzables	2
Canvis de pendent penalitzables per km	0.429

Troba les millors rutes



Resum de desnivells	Pujades	Distància en Km	del total en %	Velocitat en	Temps h:m:s
		0.153	3.29	1.85	0:04:59
	Entre el 15 i el 30%	0.992	21.27	2.94	0:20:16
	Entre el 10 i el 15%	0.486	10.41	3.63	0:08:02
	Entre el 5 i el 10%	0.286	6.14	4.64	0:03:42
	Entre l'1 i el 5%	0.175	3.76	4.42	0:02:23
	Total :	2.093	44.88	3.19	0:39:22
	Pla				
	Desnivells de l'1%	0.274	5.87	2.81	0:05:50
	Baixades				
	Entre l'1 i el 5%	0.277	5.93	5.24	0:03:10
Entre el 5 i el 10%	0.725	15.54	3.98	0:10:55	
Entre el 10 i el 15%	0.475	10.19	4.17	0:06:50	
Entre el 15 i el 30%	0.633	13.57	2.54	0:14:56	
	0.188	4.03	2.39	0:04:43	
Total :	2.297	49.26	3.4	0:40:34	
Total track :	4.66	100 %	3.26	1:25:46	

Track: Puig de la Cova

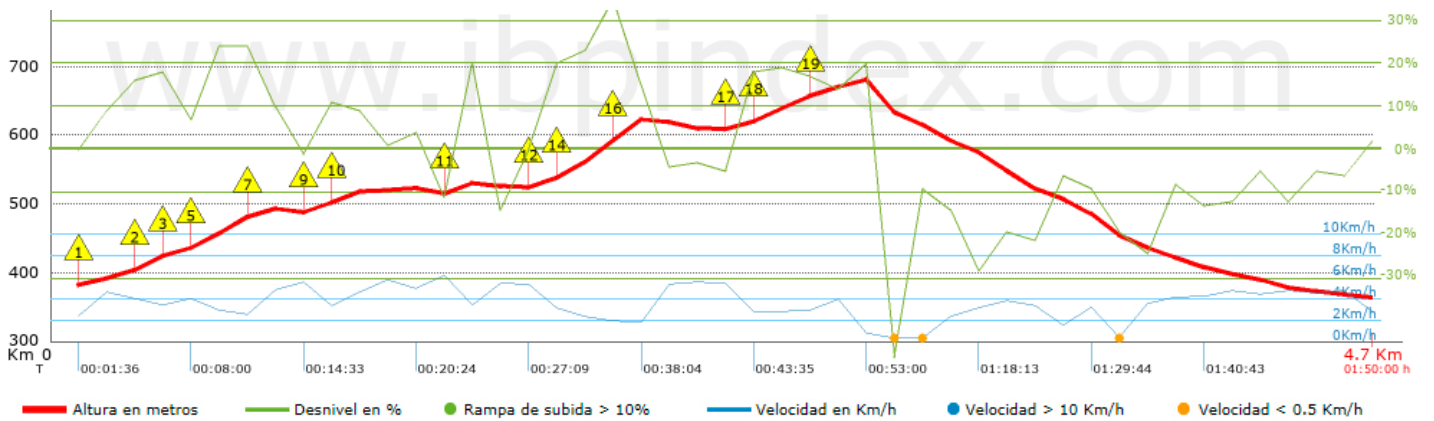
Les velocitats d'aquest track són típiques de = HKG

Fiabilitat de l'índex IBP = B



















IBP = 44 HKG



Map data ©2019 Inst. Geogr. Nacional



Empits > 10%

Empits	Pendent promig	Distància
 1 0.243	19 %	132 m
 2 0.375	13 %	97 m
 3 0.473	18 %	34 m
 4 0.506	25 %	125 m
 5 0.631	24 %	31 m
 6 0.662	13 %	33 m
 7 0.865	15 %	32 m
 8 0.897	16 %	103 m
 9 1	17 %	32 m
 10 1.4	16 %	102 m
 11 1.67	12 %	72 m
 12 1.741	20 %	32 m
 13 1.774	29 %	183 m
 14 1.957	33 %	62 m
 15 2.019	16 %	65 m
 16 2.4	15 %	32 m
 17 2.432	17 %	218 m
 18 2.65	14 %	201 m

Paràmetres a gran alçada, dades per sobre de

Alçada	Distància m	% del total	Temps en moviment	Velocitat	Temps parat	Temps total	Velocitat
Total :	0 Km	--- %	--- h	--- Km/h	--- h	--- h	--- Km/h

Aturades

Distància	Temps parat	Alçada	Temps de de la sortida	Temps des d'aturada anterior	Distància a aturada anterior
2.819	0:07:07	674	0:50:34	0:50:34	2.819
2.949	0:05:55	647	1:00:16	0:09:42 < 10´	0.13
3.043	0:06:03	617	1:07:33	0:07:17 < 10´	0.094
3.661	0:05:09	485	1:29:44	0:22:11	0.618
Total :	0:24:14 h				