

Track: Puig d'Esquers

Les velocitats d'aquest track són típiques de = HKG

Fiabilitat de l'índex IBP = A

IBP = 82 HKG

Distància total	12.95 Km
Distància analitzada	12.95 Km
Distància lineal	0 Km

Desn. De pujada acumulat	862.6 m
Desn. De baixada acumulat	882.9 m
Altura màxima	730.5 m
Altura mínima	102.5 m
Ràtio de pujada	14.59 %
Ràtio de baixada	13.83 %
Desnivell positiu per km	66.61 m
Desnivell negatiu per km	68.18 m

Temps total	5:38:56 h
Temps en moviment	5:38:56 h
Temps parat	0:00:00 h

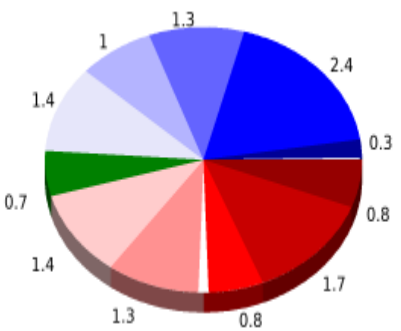
Velocitat mitjana total	2.29 Km/h
Velocitat mitjana en moviment	2.29 Km/h
Velocitat màxima sostinguda	2.59 Km/h

Filtre pendent màxim	~55 %
Separació mínima analitzada	~30 m
Nombre de punts	1003 (cad. 12.91 m)
Punts significatius	334 (cad. 38.88 m / 33.3 %)
Punts aberrants	16 (1.6 % d. total)

Canvis direcció per km	13.13
Canvis direcció >5° per km	11.74
Trams rectes acumulats	1.184 Km
Trams rectes per km	91.43 m
Canvis de pendent penalitzables	6
Canvis de pendent penalitzables per km	0.463

Troba les millors rutes



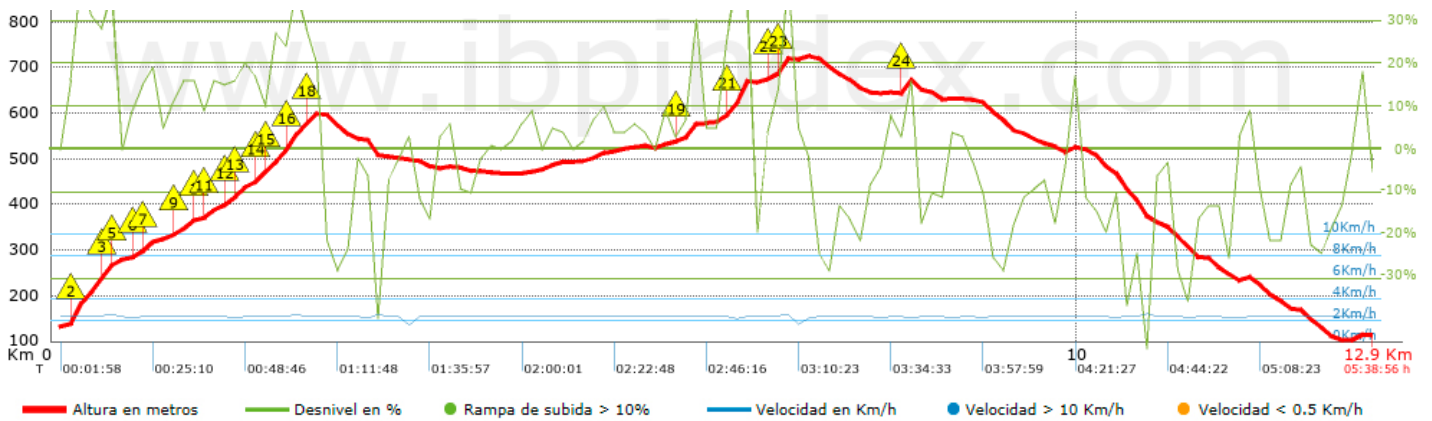
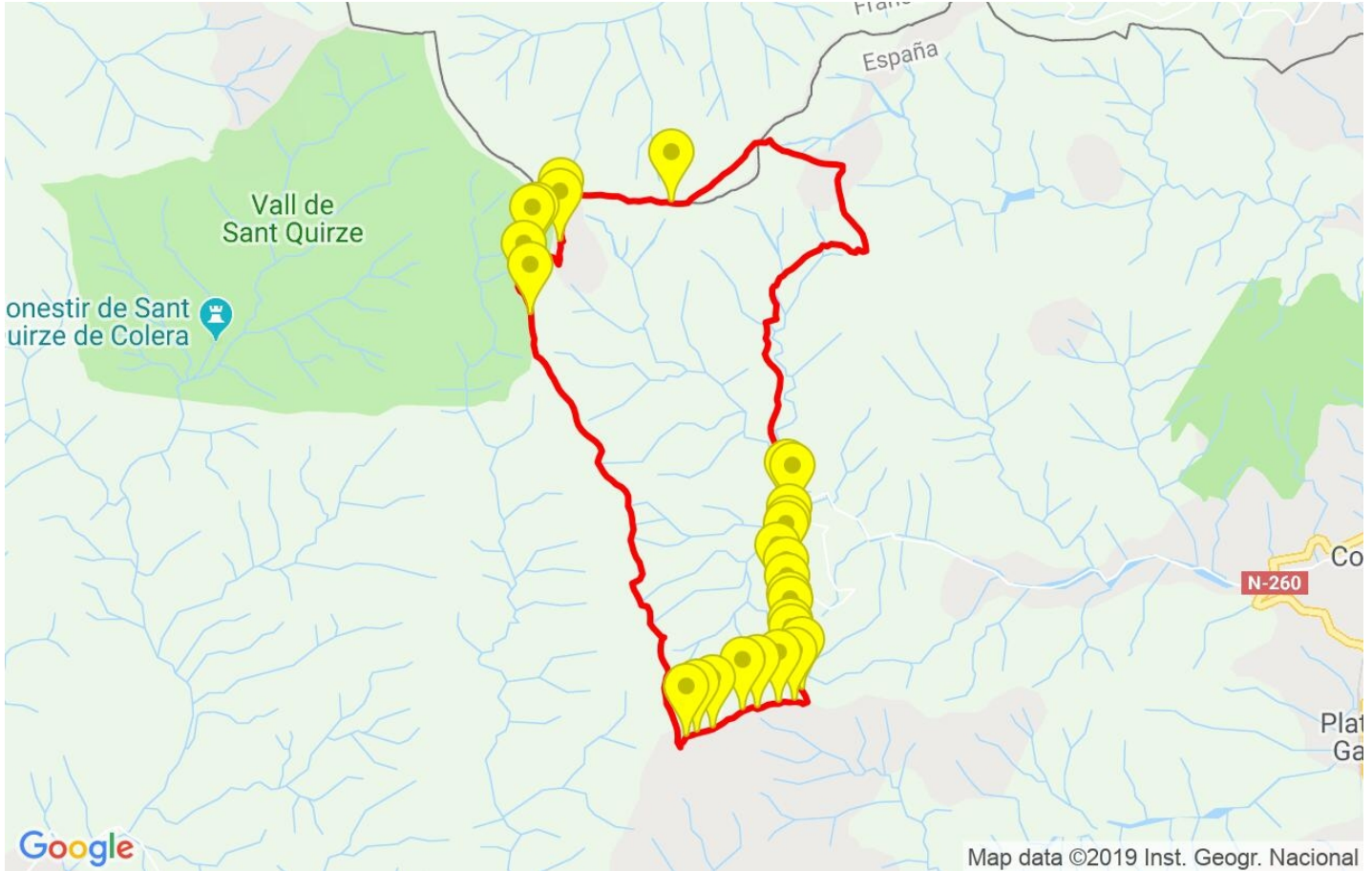
Resum de desnivells	Pujades	Distància en Km	del total en %	Velocitat en	Temps h:m:s
		0.776	5.99	2.34	0:19:53
	Entre el 15 i el 30%	1.674	12.93	2.32	0:43:22
	Entre el 10 i el 15%	0.809	6.25	2.29	0:21:13
	Entre el 5 i el 10%	1.259	9.73	2.3	0:32:51
	Entre l'1 i el 5%	1.393	10.76	2.21	0:37:53
	Total :	5.911	45.66	2.29	2:35:12
	Pla				
	Desnivells de l'1%	0.653	5.04	2.29	0:17:06
	Baixades				
	Entre l'1 i el 5%	1.409	10.88	2.28	0:37:01
Entre el 5 i el 10%	0.991	7.66	2.25	0:26:28	
Entre el 10 i el 15%	1.251	9.66	2.29	0:32:47	
Entre el 15 i el 30%	2.412	18.63	2.32	1:02:30	
	0.319	2.47	2.44	0:07:52	
Total :	6.382	49.3	2.3	2:46:38	
Total track :	12.95	100 %	2.29	5:38:56	

Track: Puig d'Esquers


















Les velocitats d'aquest track són típiques de = HKG

Fiabilitat de l'índex IBP = A

IBP = 82 HKG



Empits > 10%

Empits	Pendent promig	Distància
 1 0.113	16 %	38 m
 2 0.151	31 %	321 m
 3 0.472	36 %	83 m
 4 0.555	18 %	40 m
 5 0.595	13 %	38 m
 6 0.787	16 %	119 m
 7 0.906	18 %	109 m
 8 1.138	11 %	38 m
 9 1.176	16 %	157 m
 10 1.334	16 %	40 m
 11 1.495	16 %	195 m
 12 1.689	13 %	114 m
 13 1.803	18 %	157 m
 14 1.96	21 %	113 m
 15 2.074	23 %	237 m
 16 2.311	33 %	119 m
 17 2.43	27 %	78 m
 18 2.508	15 %	77 m
 19 6.086	17 %	158 m
 20 6.55	25 %	38 m
 21 6.588	41 %	221 m
 22 6.964	14 %	144 m
 23 7.108	23 %	40 m
 24 8.252	26 %	118 m

Paràmetres a gran alçada, dades per sobre de

Alçada	Distància m	% del total	Temps en moviment	Velocitat	Temps parat	Temps total	Velocitat
Total :	0 Km	--- %	--- h	--- Km/h	--- h	--- h	--- Km/h

Aturades

Distància	Temps parat	Alçada	Temps de de la sortida	Temps des d'aturada anterior	Distància a aturada anterior
Total :	0:00:00 h				