

Track: Puig d'Arques Can Llac

Les velocitats d'aquest track són típiques de = HKG

Fiabilitat de l'índex IBP = C

IBP = 45 HKG

Distància total	8.73 Km
Distància analitzada	8.73 Km
Distància lineal	0.01 Km

Desn. De pujada acumulat	406.25 m
Desn. De baixada acumulat	396.19 m
Altura màxima	529.65 m
Altura mínima	189.24 m
Ràtio de pujada	9.98 %
Ràtio de baixada	9.55 %
Desnivell positiu per km	46.53 m
Desnivell negatiu per km	45.38 m

Temps total	3:04:47 h
Temps en moviment	2:17:45 h
Temps parat	0:47:02 h

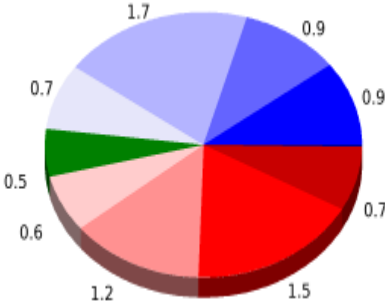
Velocitat mitjana total	2.84 Km/h
Velocitat mitjana en moviment	3.8 Km/h
Velocitat màxima sostinguda	6.87 Km/h

Filtre pendent màxim	~55 %
Separació mínima analitzada	~30 m
Nombre de punts	802 (cad. 10.89 m)
Punts significatius	270 (cad. 32.47 m / 33.67 %)
Punts aberrants	0 (0 % d. total)

Canvis direcció per km	15.12
Canvis direcció >5° per km	12.14
Trams rectes acumulats	0.829 Km
Trams rectes per km	94.96 m
Canvis de pendent penalitzables	2
Canvis de pendent penalitzables per km	0.229

Troba les millors rutes



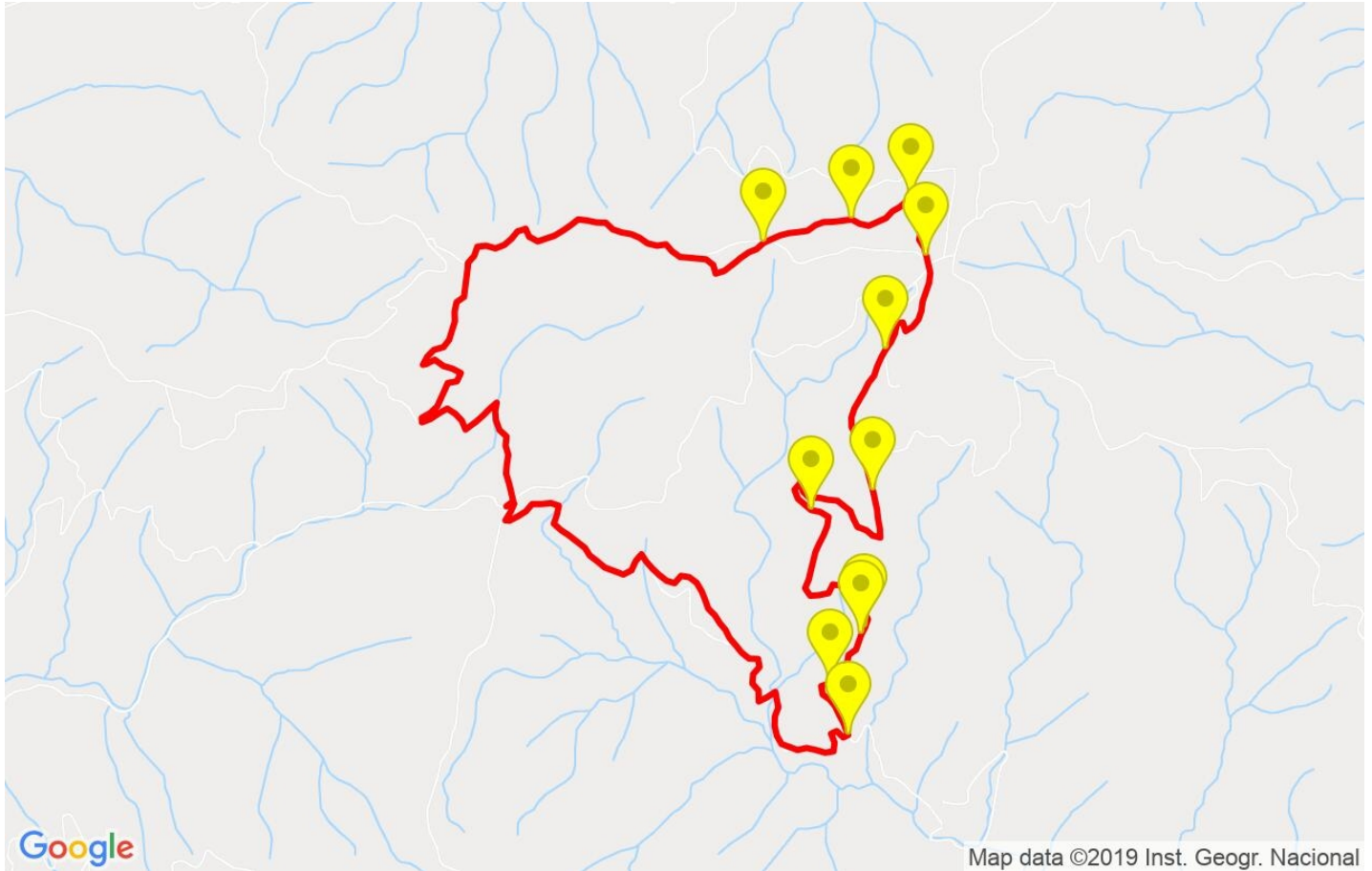
Resum de desnivells	Pujades	Distància en Km	del total en %	Velocitat en	Temps h:m:s
		0	0	0	0:00:00
	Entre el 15 i el 30%	0.732	8.38	2.53	0:17:21
	Entre el 10 i el 15%	1.485	17.01	3.47	0:25:42
	Entre el 5 i el 10%	1.227	14.05	4.12	0:17:51
	Entre l'1 i el 5%	0.626	7.17	2.92	0:12:51
	Total :	4.07	46.6	3.31	1:13:45
	Pla				
	Desnivells de l'1%	0.516	5.9	5.07	0:06:06
	Baixades				
	Entre l'1 i el 5%	0.718	8.22	3.78	0:11:23
Entre el 5 i el 10%	1.663	19.05	4.55	0:21:56	
Entre el 10 i el 15%	0.902	10.33	4.21	0:12:51	
Entre el 15 i el 30%	0.865	9.9	4.42	0:11:44	
	0	0	0	0:00:00	
Total :	4.148	47.5	4.3	0:57:54	
Total track :	8.73	100 %	3.8	2:17:45	

Track: Puig d'Arques Can Llac

Les velocitats d'aquest track són típiques de = HKG

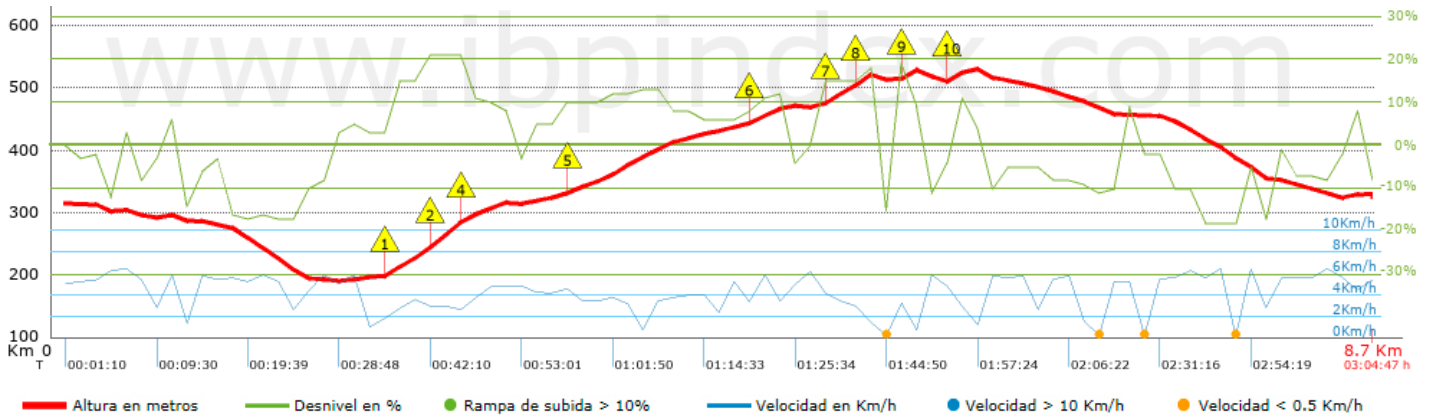
Fiabilitat de l'índex IBP = C











IBP = 45 HKG



Google

Map data ©2019 Inst. Geogr. Nacional



Empits > 10%			
Empits		Pendent promig	Distància
	2.181	16 %	254 m
	2.435	21 %	221 m
	2.656	18 %	31 m
	2.687	11 %	231 m
	3.37	12 %	665 m
	4.557	12 %	228 m
	5.046	15 %	228 m
	5.274	17 %	95 m
	5.533	19 %	96 m
	5.854	11 %	167 m

Paràmetres a gran alçada, dades per sobre de

Alçada	Distància m	% del total	Temps en moviment	Velocitat	Temps parat	Temps total	Velocitat
Total :	0 Km	--- %	--- h	--- Km/h	--- h	--- h	--- Km/h

Aturades

Distància	Temps parat	Alçada	Temps de de la sortida	Temps des d'aturada anterior	Distància a aturada anterior
3.812	0:02:33	380	1:04:30	1:04:30	3.812
5.369	0:07:54	521	1:35:56	0:31:26	1.557
5.629	0:02:38	526	1:47:48	0:11:52	0.26
6.799	0:09:46	475	2:08:46	0:20:58	1.17
7.088	0:08:11	456	2:21:37	0:12:51	0.289
7.684	0:16:00 > 10´	399	2:36:33	0:14:56	0.596
Total :	0:47:02 h				