

Track: Puig d'Agulles

Les velocitats d'aquest track són típiques de = HKG

Fiabilitat de l'índex IBP = B

IBP = 38 HKG

Distància total	4.23 Km
Distància analitzada	4.23 Km
Distància lineal	0 Km

Desn. De pujada acumulat	276 m
Desn. De baixada acumulat	283.2 m
Altura màxima	654.3 m
Altura mínima	447.2 m
Ràtio de pujada	14.64 %
Ràtio de baixada	12.67 %
Desnivell positiu per km	65.25 m
Desnivell negatiu per km	66.95 m

Temps total	1:35:54 h
Temps en moviment	1:13:23 h
Temps parat	0:22:31 h

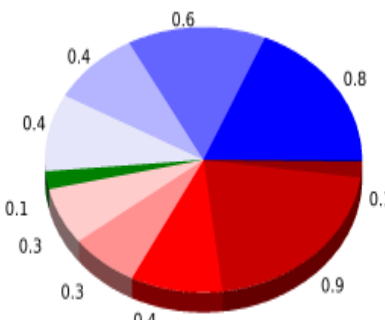
Velocitat mitjana total	2.64 Km/h
Velocitat mitjana en moviment	3.46 Km/h
Velocitat màxima sostinguda	8.2 Km/h

Filtre pendent màxim	~55 %
Separació mínima analitzada	~30 m
Nombre de punts	252 (cad. 16.77 m)
Punts significatius	110 (cad. 38.76 m / 43.65 %)
Punts aberrants	5 (1.98 % d. total)

Canvis direcció per km	13.71
Canvis direcció >5° per km	11.35
Trams rectes acumulats	0.374 Km
Trams rectes per km	88.42 m
Canvis de pendent penalitzables	2
Canvis de pendent penalitzables per km	0.473

Troba les millors rutes



Resum de desnivells	Pujades	Distància en Km	del total en %	Velocitat en	Temps h:m:s
		0.074	1.75	2.44	0:01:49
	Entre el 15 i el 30%	0.858	20.32	2.92	0:17:40
	Entre el 10 i el 15%	0.357	8.46	3.41	0:06:17
	Entre el 5 i el 10%	0.261	6.18	4.25	0:03:41
	Entre l'1 i el 5%	0.334	7.91	3.76	0:05:20
	Total :	1.885	44.61	3.25	0:34:47
	Pla				
	Desnivells de l'1%	0.105	2.5	1.2	0:05:17
	Baixades				
	Entre l'1 i el 5%	0.376	8.89	4.06	0:05:33
Entre el 5 i el 10%	0.438	10.36	3.18	0:08:15	
Entre el 10 i el 15%	0.585	13.85	5.54	0:06:20	
Entre el 15 i el 30%	0.794	18.79	3.72	0:12:49	
	0.043	1.01	6.99	0:00:22	
Total :	2.235	52.9	4.03	0:33:19	
Total track :	4.23	100 %	3.46	1:13:23	

Track: Puig d'Agulles

Data: 09/10/2019

Track: Puig d'Agulles

Les velocitats d'aquest track són típiques de = HKG

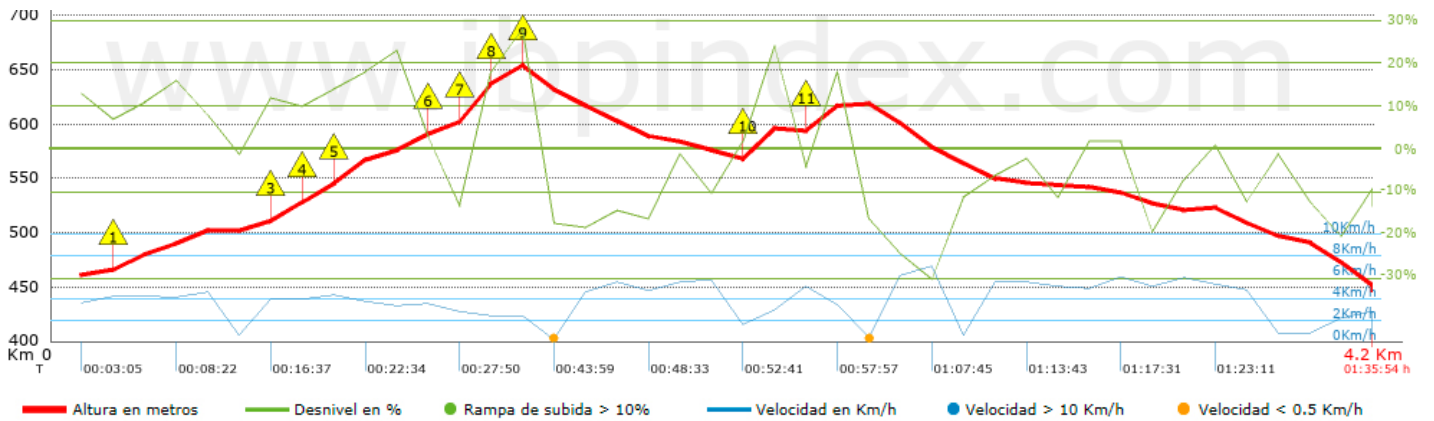
Fiabilitat de l'índex IBP = B












IBP = 38 HKG



Google

Map data ©2019 Inst. Geogr. Nacional



Empits > 10%			
Empits		Pendent promig	Distància
	0.211	12 %	251 m
	0.612	12 %	40 m
	0.652	16 %	109 m
	0.76	15 %	109 m
	0.869	15 %	295 m
	1.164	19 %	38 m
	1.262	25 %	137 m
	1.398	26 %	34 m
	1.432	28 %	33 m
	2.159	13 %	193 m
	2.351	23 %	71 m

Paràmetres a gran alçada, dades per sobre de

Alçada	Distància m	% del total	Temps en moviment	Velocitat	Temps parat	Temps total	Velocitat
Total :	0 Km	--- %	--- h	--- Km/h	--- h	--- h	--- Km/h

Aturades

Distància	Temps parat	Alçada	Temps de de la sortida	Temps des d'aturada anterior	Distància a aturada anterior
0.501	0:03:24	507	0:10:08	0:10:08	0.501
1.465	0:08:00	654	0:33:34	0:23:26	0.963
2.489	0:05:19	627	0:58:31	0:24:57	1.024
2.836	0:03:06	568	1:08:32	0:10:01	0.347
3.89	0:02:26	497	1:28:40	0:20:08	1.055
4.222	0:00:16	448	1:35:38	0:06:58 < 10´	0.332
Total :	0:22:31 h				