

Track: Puig Neulos pel GR

Les velocitats d'aquest track són típiques de = HKG

Fiabilitat de l'índex IBP = B

**IBP = 56 HKG**

Distància total	8.36 Km
Distància analitzada	8.36 Km
Distància lineal	0.03 Km

Desn. De pujada acumulat	499.5 m
Desn. De baixada acumulat	497.1 m
Altura màxima	1245.5 m
Altura mínima	857.6 m
Ràtio de pujada	11.63 %
Ràtio de baixada	13.97 %
Desnivell positiu per km	59.75 m
Desnivell negatiu per km	59.46 m

Temps total	3:01:50 h
Temps en moviment	2:30:24 h
Temps parat	0:31:26 h

Velocitat mitjana total	2.76 Km/h
Velocitat mitjana en moviment	3.34 Km/h
Velocitat màxima sostinguda	7.46 Km/h

Filtre pendent màxim	~55 %
Separació mínima analitzada	~30 m
Nombre de punts	480 (cad. 17.41 m)
Punts significatius	212 (cad. 39.61 m / 44.17 %)
Punts aberrants	9 (1.88 % d. total)

Canvis direcció per km	11.84
Canvis direcció >5° per km	10.65
Trams rectes acumulats	0.689 Km
Trams rectes per km	82.42 m
Canvis de pendent penalitzables	5
Canvis de pendent penalitzables per km	0.598

Troba les millors rutes



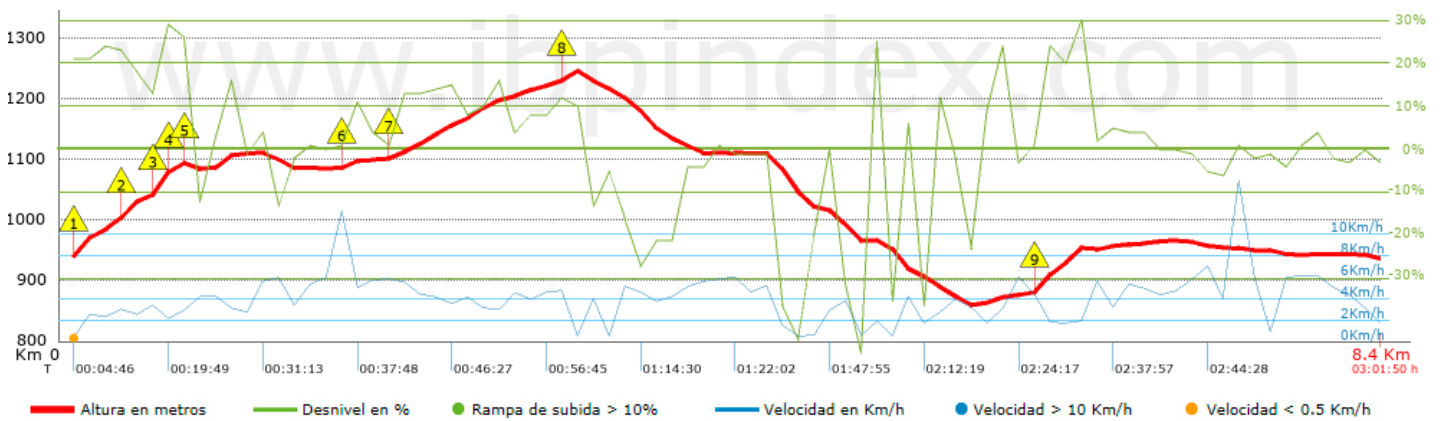
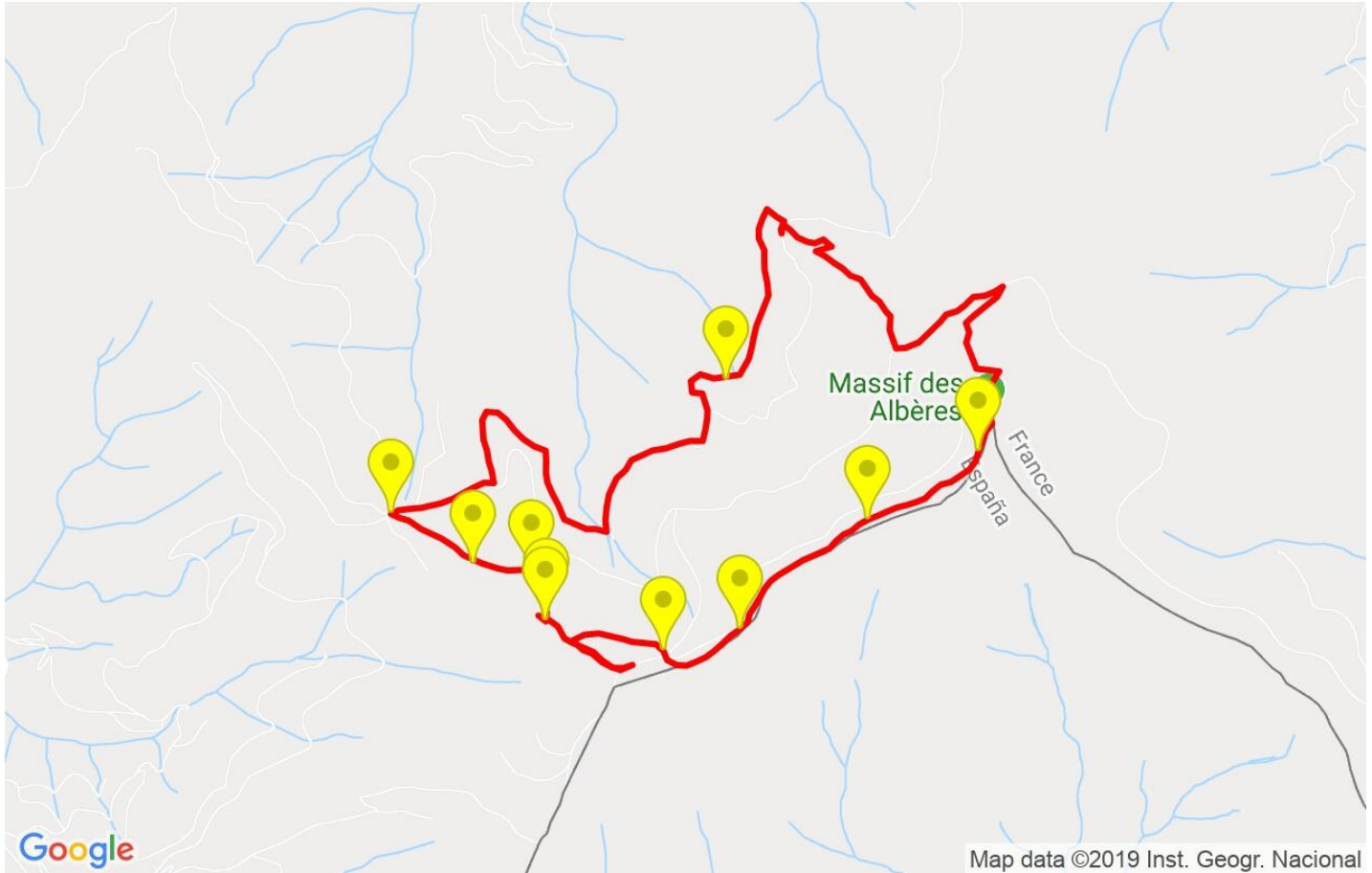
Resum de desnivells	Pujades	Distància en Km	del total en %	Velocitat en	Temps h:m:s	
		0.078	0.93	1.86	0:02:31	
	Entre el 15 i el 30%	1.357	16.24	2.56	0:31:51	
	Entre el 10 i el 15%	0.77	9.21	3.95	0:11:42	
	Entre el 5 i el 10%	0.714	8.54	3.23	0:13:16	
	Entre l'1 i el 5%	1.374	16.44	4.64	0:17:47	
	<b>Total :</b>	<b>4.293</b>	<b>51.37</b>	<b>3.34</b>	<b>1:17:07</b>	
	<b>Pla</b>					
	Desnivells de l'1%	0.506	6.05	4.87	0:06:14	
	<b>Baixades</b>					
	Entre l'1 i el 5%	1.51	18.07	3.66	0:24:44	
Entre el 5 i el 10%	0.356	4.26	4.33	0:04:56		
Entre el 10 i el 15%	0.302	3.62	3.19	0:05:41		
Entre el 15 i el 30%	0.853	10.2	3.2	0:15:59		
	0.537	6.43	2.05	0:15:43		
<b>Total :</b>	<b>3.558</b>	<b>42.57</b>	<b>3.18</b>	<b>1:07:03</b>		
<b>Total track :</b>	<b>8.36</b>	<b>100 %</b>	<b>3.34</b>	<b>2:30:24</b>		










Track: Puig Neulos pel GR

Les velocitats d'aquest track són típiques de = HKG

Fiabilitat de l'índex IBP = B

**IBP = 56 HKG**



Empits > 10%			
Empits		Pendent promig	Distància
	0.03	21 %	332 m
	0.362	19 %	207 m
	0.569	26 %	139 m
	0.708	20 %	37 m
	0.745	26 %	31 m
	1.777	11 %	103 m
	2.099	14 %	587 m
	3.138	13 %	107 m
	6.183	26 %	274 m

**Paràmetres a gran alçada, dades per sobre de**

Alçada	Distància m	% del total	Temps en moviment	Velocitat	Temps parat	Temps total	Velocitat
<b>Total :</b>	<b>0 Km</b>	<b>--- %</b>	<b>--- h</b>	<b>--- Km/h</b>	<b>--- h</b>	<b>--- h</b>	<b>--- Km/h</b>

**Aturades**

Distància	Temps parat	Alçada	Temps de de la sortida	Temps des d'aturada anterior	Distància a aturada anterior
3.245	0:05:27	1241	0:59:13	0:59:13	3.245
3.44	0:05:09	1220	1:07:13	0:08:00 < 10´	0.195
4.645	0:05:36	1068	1:35:02	0:27:49	1.205
4.73	0:03:39	1030	1:41:28	0:06:26 < 10´	0.085
4.997	0:03:58	984	1:50:34	0:09:06 < 10´	0.267
5.192	0:03:26	971	1:59:46	0:09:12 < 10´	0.194
<b>Total :</b>	<b>0:31:26 h</b>				