

Track: Pic del Portarró

Les velocitats d'aquest track són típiques de = HKG

Fiabilitat de l'índex IBP = B

IBP = 121 HKG

Distància total	12.01 Km
Distància analitzada	12.01 Km
Distància lineal	2.71 Km

Desn. De pujada acumulat	1183.11 m
Desn. De baixada acumulat	732.61 m
Altura màxima	2732.2 m
Altura mínima	1867.5 m
Ràtio de pujada	16.35 %
Ràtio de baixada	16.94 %
Desnivell positiu per km	98.51 m
Desnivell negatiu per km	61 m

Temps total	5:35:03 h
Temps en moviment	4:15:16 h
Temps parat	1:19:47 h

Velocitat mitjana total	2.15 Km/h
Velocitat mitjana en moviment	2.82 Km/h
Velocitat màxima sostinguda	7.36 Km/h

Filtre pendent màxim	~55 %
Separació mínima analitzada	~30 m
Nombre de punts	1068 (cad. 11.24 m)
Punts significatius	355 (cad. 33.92 m / 33.24 %)
Punts aberrants	55 (5.15 % d. total)

Canvis direcció per km	14.82
Canvis direcció >5° per km	12.66
Trams rectes acumulats	0.672 Km
Trams rectes per km	55.95 m
Canvis de pendent penalitzables	7
Canvis de pendent penalitzables per km	0.583

Troba les millors rutes



Resum de desnivells	Pujades	Distància en Km	del total en %	Velocitat en	Temps h:m:s
		0.717	5.97	1.85	0:23:16
	Entre el 15 i el 30%	3.002	25	2.49	1:12:14
	Entre el 10 i el 15%	1.016	8.46	2.87	0:21:17
	Entre el 5 i el 10%	1.375	11.45	3.2	0:25:46
	Entre l'1 i el 5%	1.126	9.37	3.29	0:20:30
	Total :	7.235	60.25	2.66	2:43:03
	Pla				
	Desnivells de l'1%	0.447	3.72	3.48	0:07:42
	Baixades				
	Entre l'1 i el 5%	0.925	7.71	2.89	0:19:11
Entre el 5 i el 10%	0.673	5.61	4.06	0:09:57	
Entre el 10 i el 15%	0.624	5.19	3.73	0:10:02	
Entre el 15 i el 30%	1.378	11.48	3.46	0:23:53	
	0.725	6.04	2.03	0:21:28	
Total :	4.325	36.02	3.07	1:24:31	
Total track :	12.01	100 %	2.82	4:15:16	

Track: Pic del Portarró

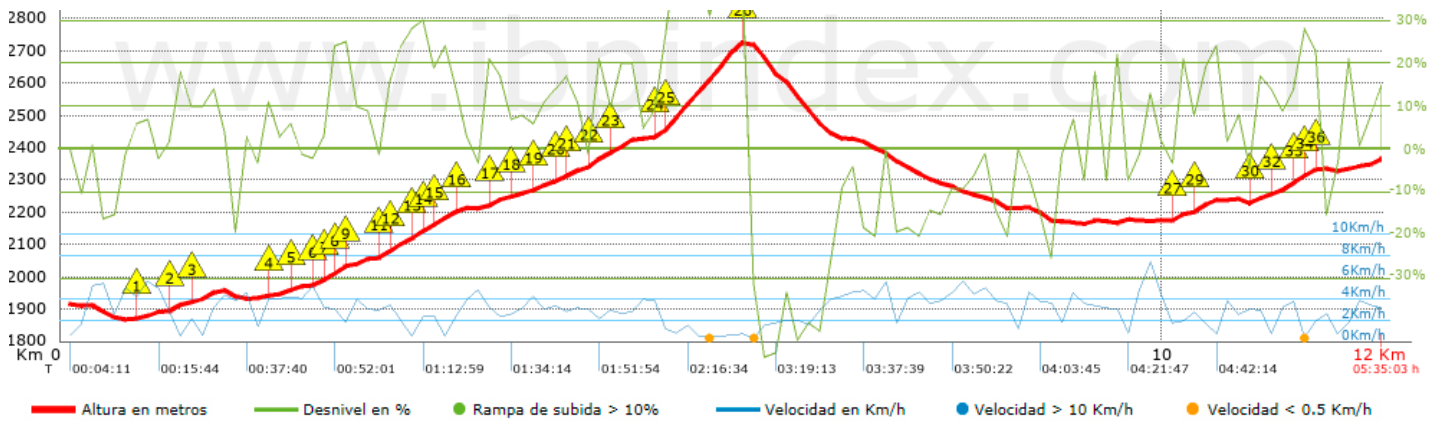
Les velocitats d'aquest track són típiques de = HKG

Fiabilitat de l'índex IBP = B



























IBP = 121 HKG











Map data ©2022 Inst. Geogr. Nacional



Empits > 10%

Empits	Pendent promig	Distància	
 1	0.688	11 %	107 m
 2	0.964	19 %	100 m
 3	1.175	15 %	174 m
 4	2.054	11 %	107 m
 5	2.266	14 %	130 m
 6	2.396	23 %	103 m
 7	2.498	25 %	34 m
 8	2.598	15 %	101 m
 9	2.871	19 %	35 m
 10	2.906	21 %	98 m
 11	3.004	25 %	90 m
 12	3.128	22 %	100 m
 13	3.228	23 %	164 m
 14	3.393	19 %	166 m
 15	3.558	15 %	33 m
 16	3.833	18 %	164 m
 17	4.294	14 %	167 m
 18	4.461	18 %	130 m
 19	4.591	15 %	98 m
 20	4.762	26 %	162 m
 21	4.923	18 %	168 m
 22	5.364	19 %	66 m
 23	5.429	39 %	722 m
 24	6.151	19 %	33 m
 25	10.112	17 %	138 m
 26	10.25	22 %	35 m

 27	10.285	18 %	101 m
 28	10.751	15 %	99 m
 29	10.949	14 %	34 m
 30	10.983	18 %	230 m
 31	11.212	21 %	96 m
 32	11.308	25 %	33 m
 33	11.341	23 %	31 m
 34	11.372	18 %	33 m

Paràmetres a gran alçada, dades per sobre de

Alçada	Distància m	% del total	Temps en moviment	Velocitat	Temps parat	Temps total	Velocitat
2500	1231.618	10.26	0:35:27	2.08	0:41:43	1:17:10	0.96
2250	4095.553	34.11	1:27:18	2.81	0:11:21	1:38:39	2.49
2000	4284.881	35.68	1:32:48	2.77	0:15:52	1:48:40	2.37
1750	2395.749	19.95	0:39:43	3.62	0:10:51	0:50:34	2.84
Total :	12.008 Km	100 %	4:15:16 h	2.82 Km/h	1:19:47 h	5:35:03 h	2.15 Km/h

Aturades

Distància	Temps parat	Alçada	Temps de de la sortida	Temps des d'aturada anterior	Distància a aturada anterior
0.964	0:04:00	1894	0:17:46	0:17:46	0.964
1.209	0:03:44	1924	0:26:13	0:08:27 < 10´	0.246
3.065	0:03:23	2101	1:05:17	0:39:04	1.856
3.427	0:03:50	2175	1:18:05	0:12:48	0.361
5.703	0:03:42	2547	2:17:42	0:59:37	2.276
5.832	0:05:22	2597	2:25:54	0:08:12 < 10´	0.13
5.942	0:04:16	2634	2:34:09	0:08:15 < 10´	0.11
6.047	0:06:07	2680	2:41:56	0:07:47 < 10´	0.105
6.151	0:22:16 > 10´	2725	2:49:31	0:07:35 < 10´	0.104
9.626	0:02:51	2179	4:18:56	1:29:25	3.475
10.386	0:02:42	2227	4:38:46	0:19:50	0.76
10.882	0:03:06	2247	4:55:15	0:16:29	0.496
11.212	0:08:09	2297	5:05:55	0:10:40	0.331
11.47	0:03:12	2334	5:19:23	0:13:28	0.257
Total :	1:19:47 h				