

Track: Pic de Fontfreda

Les velocitats d'aquest track són típiques de = HKG

Fiabilitat de l'índex IBP = A

IBP = 134 HKG

Distància total	16.46 Km
Distància analitzada	16.46 Km
Distància lineal	0.02 Km

Desn. De pujada acumulat	1157.43 m
Desn. De baixada acumulat	1154.53 m
Altura màxima	2807.2 m
Altura mínima	1916.5 m
Ràtio de pujada	15.6 %
Ràtio de baixada	13.4 %
Desnivell positiu per km	70.32 m
Desnivell negatiu per km	70.14 m

Temps total	5:48:01 h
Temps en moviment	5:13:53 h
Temps parat	0:34:08 h

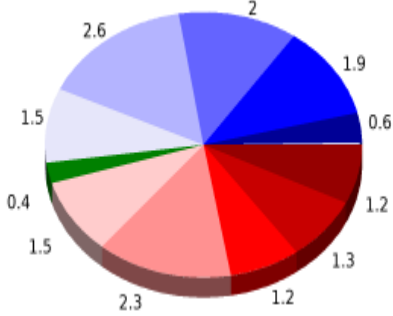
Velocitat mitjana total	2.84 Km/h
Velocitat mitjana en moviment	3.15 Km/h
Velocitat màxima sostinguda	5.7 Km/h

Filtre pendent màxim	~55 %
Separació mínima analitzada	~30 m
Nombre de punts	988 (cad. 16.66 m)
Punts significatius	430 (cad. 38.36 m / 43.52 %)
Punts aberrants	93 (9.41 % d. total)

Canvis direcció per km	13.24
Canvis direcció >5° per km	10.57
Trams rectes acumulats	2.034 Km
Trams rectes per km	123.57 m
Canvis de pendent penalitzables	8
Canvis de pendent penalitzables per km	0.486

Troba les millors rutes



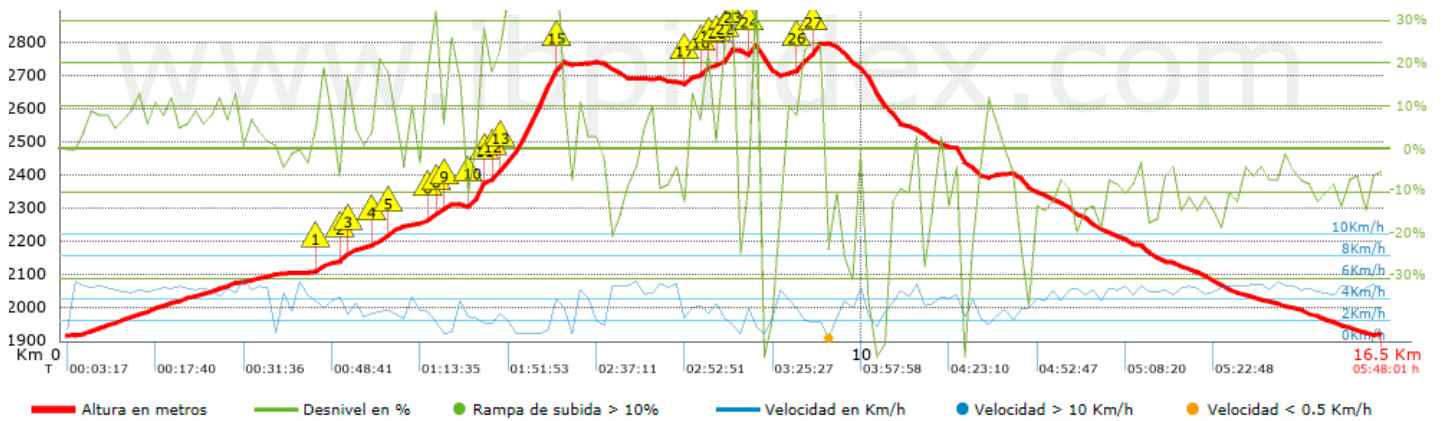
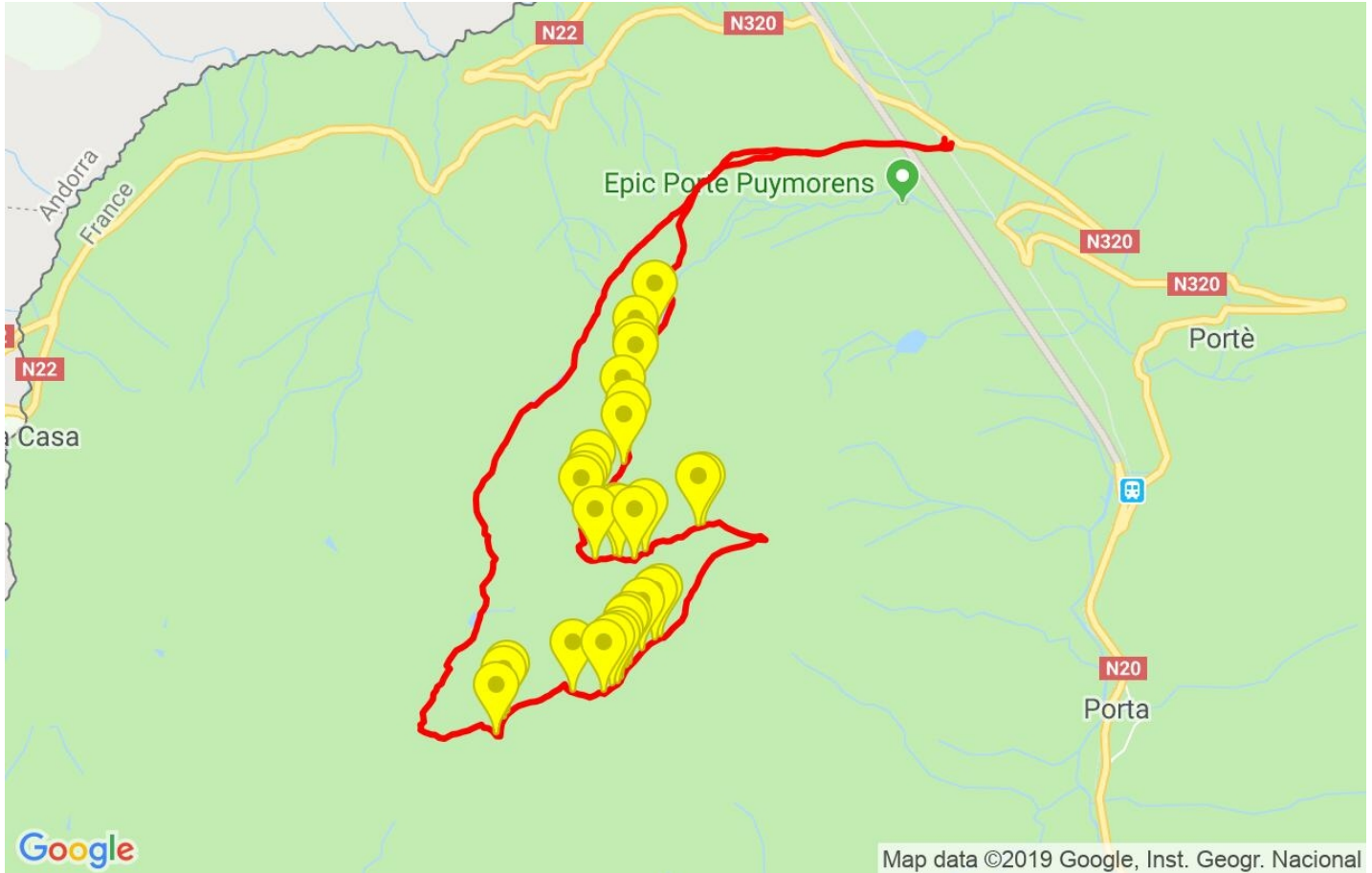
Resum de desnivells	Pujades	Distància en Km	del total en %	Velocitat en	Temps h:m:s
		1.214	7.38	1.53	0:47:37
	Entre el 15 i el 30%	1.307	7.94	2.17	0:36:08
	Entre el 10 i el 15%	1.165	7.08	3.25	0:21:30
	Entre el 5 i el 10%	2.275	13.82	4.09	0:33:24
	Entre l'1 i el 5%	1.455	8.84	4.03	0:21:40
	Total :	7.417	45.07	2.78	2:40:19
	Pla				
	Desnivells de l'1%	0.427	2.6	3.02	0:08:29
	Baixades				
	Entre l'1 i el 5%	1.517	9.22	3.72	0:24:27
Entre el 5 i el 10%	2.596	15.77	3.96	0:39:20	
Entre el 10 i el 15%	1.956	11.88	3.99	0:29:25	
Entre el 15 i el 30%	1.91	11.6	3.54	0:32:22	
	0.635	3.86	1.95	0:19:31	
Total :	8.614	52.34	3.56	2:25:05	
Total track :	16.46	100 %	3.15	5:13:53	

Track: Pic de Fontfreda









Les velocitats d'aquest track són típiques de = HKG

Fiabilitat de l'índex IBP = A

IBP = 134 HKG



Empits > 10%

Empits	Pendent promig	Distància	
 1	3.163	13 %	191 m
 2	3.458	17 %	150 m
 3	3.608	22 %	39 m
 4	3.906	17 %	170 m
 5	4.076	20 %	99 m
 6	4.52	13 %	98 m
 7	4.618	32 %	38 m
 8	4.69	34 %	41 m
 9	4.731	20 %	64 m
 10	5.069	33 %	177 m
 11	5.246	29 %	38 m
 12	5.392	22 %	119 m
 13	5.511	45 %	634 m
 14	6.145	47 %	32 m
 15	6.176	33 %	80 m
 16	7.765	14 %	47 m
 17	7.812	15 %	112 m
 18	7.924	14 %	123 m
 19	8.047	22 %	31 m
 20	8.203	15 %	35 m
 21	8.238	23 %	35 m
 22	8.273	29 %	76 m
 23	8.349	30 %	73 m
 24	8.584	30 %	98 m
 25	9.169	23 %	40 m
 26	9.21	26 %	150 m

 A yellow equilateral triangle with a black border and the number '27' inside in black.	9.36	30 %	146 m
---	------	------	-------

Paràmetres a gran alçada, dades per sobre de

Alçada	Distància m	% del total	Temps en moviment	Velocitat	Temps parat	Temps total	Velocitat
2750	1020.182	6.2	0:26:04	2.35	0:13:53	0:39:57	1.53
2500	4124.17	25.06	1:26:30	2.86	0:12:22	1:38:52	2.5
2250	3359.064	20.41	1:26:59	2.32	0:05:13	1:32:12	2.19
2000	5662.033	34.4	1:23:11	4.08	0:02:40	1:25:51	3.96
1750	2293.009	13.93	0:31:09	4.42		0:31:09	4.42
Total :	16.458 Km	100 %	5:13:53 h	3.15 Km/h	0:34:08 h	5:48:01 h	2.84 Km/h

Aturades

Distància	Temps parat	Alçada	Temps de de la sortida	Temps des d'aturada anterior	Distància a aturada anterior
2.627	0:02:40	2101	0:35:44	0:35:44	2.627
4.655	0:02:45	2281	1:17:50	0:42:06	2.028
5.659	0:02:28	2469	1:55:54	0:38:04	1.003
5.718	0:03:14	2494	1:59:04	0:03:10 < 10´	0.059
5.822	0:05:32	2544	2:07:17	0:08:13 < 10´	0.104
6.305	0:03:36	2737	2:28:26	0:21:09	0.483
8.39	0:02:42	2776	3:08:22	0:39:56	2.085
8.681	0:02:41	2790	3:17:53	0:09:31 < 10´	0.292
9.505	0:08:30	2805	3:41:31	0:23:38	0.824
Total :	0:34:08 h				