

Track: Pic de Font Blanca

Les velocitats d'aquest track són típiques de = HKG

Fiabilitat de l'índex IBP = A

**IBP = 135 HKG**

Distància total	7.69 Km
Distància analitzada	7.69 Km
Distància lineal	0.02 Km

Desn. De pujada acumulat	1048.34 m
Desn. De baixada acumulat	1042.83 m
Altura màxima	2897.3 m
Altura mínima	1866 m
Ràtio de pujada	27.16 %
Ràtio de baixada	28.41 %
Desnivell positiu per km	136.33 m
Desnivell negatiu per km	135.61 m

Temps total	6:15:24 h
Temps en moviment	3:48:17 h
Temps parat	2:27:07 h

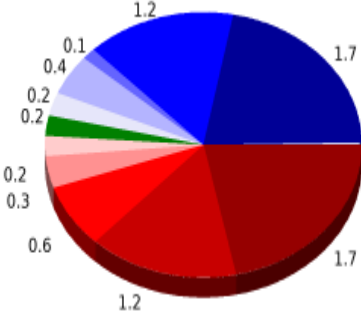
Velocitat mitjana total	1.23 Km/h
Velocitat mitjana en moviment	2.02 Km/h
Velocitat màxima sostinguda	5.6 Km/h

Filtre pendent màxim	~55 %
Separació mínima analitzada	~30 m
Nombre de punts	597 (cad. 12.88 m)
Punts significatius	205 (cad. 37.7 m / 34.34 %)
Punts aberrants	140 (23.45 % d. total)

Canvis direcció per km	15.99
Canvis direcció >5° per km	13.13
Trams rectes acumulats	0.354 Km
Trams rectes per km	46.03 m
Canvis de pendent penalitzables	4
Canvis de pendent penalitzables per km	0.52

Troba les millors rutes



Resum de desnivells	Pujades	Distància en Km	del total en %	Velocitat en	Temps h:m:s	
		1.68	21.85	1.58	1:03:39	
	Entre el 15 i el 30%	1.208	15.7	1.91	0:38:00	
	Entre el 10 i el 15%	0.556	7.23	2.23	0:14:57	
	Entre el 5 i el 10%	0.257	3.35	3.56	0:04:20	
	Entre l'1 i el 5%	0.159	2.06	1.86	0:05:07	
	<b>Total :</b>	<b>3.859</b>	<b>50.19</b>	<b>1.84</b>	<b>2:06:03</b>	
	<b>Pla</b>					
	Desnivells de l'1%	0.16	2.08	2.39	0:04:00	
	<b>Baixades</b>					
	Entre l'1 i el 5%	0.162	2.11	3.92	0:02:29	
Entre el 5 i el 10%	0.395	5.14	3.07	0:07:43		
Entre el 10 i el 15%	0.129	1.68	2.3	0:03:22		
Entre el 15 i el 30%	1.239	16.11	2.77	0:26:51		
	1.746	22.7	1.81	0:57:49		
<b>Total :</b>	<b>3.671</b>	<b>47.74</b>	<b>2.24</b>	<b>1:38:14</b>		
<b>Total track :</b>	<b>7.69</b>	<b>100 %</b>	<b>2.02</b>	<b>3:48:17</b>		

Track: Pic de Font Blanca

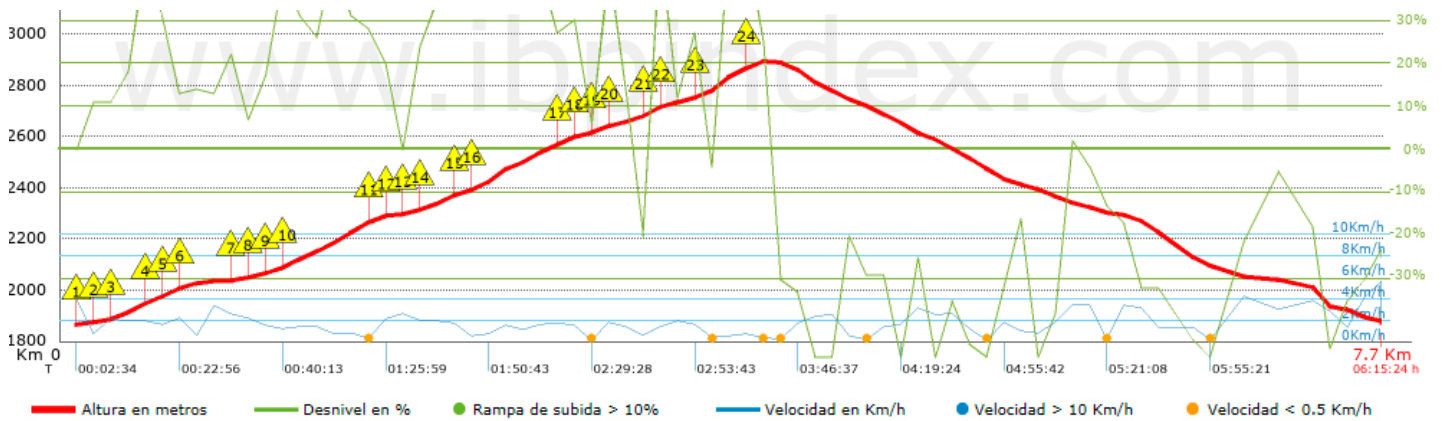
Les velocitats d'aquest track són típiques de = HKG

Fiabilitat de l'índex IBP = A






















**IBP = 135 HKG**



Map data ©2019 Google, Inst. Geogr. Nacional



**Empits > 10%**

Empits	Pendent promig	Distància	
 1	0.095	12 %	64 m
 2	0.159	14 %	95 m
 3	0.254	30 %	232 m
 4	0.486	26 %	98 m
 5	0.583	25 %	97 m
 6	0.68	15 %	159 m
 7	0.939	15 %	158 m
 8	1.097	16 %	96 m
 9	1.193	17 %	31 m
 10	1.224	35 %	569 m
 11	1.792	27 %	32 m
 12	1.824	20 %	41 m
 13	1.991	24 %	64 m
 14	2.055	27 %	165 m
 15	2.22	23 %	99 m
 16	2.319	34 %	585 m
 17	2.905	29 %	65 m
 18	2.969	22 %	65 m
 19	3.064	13 %	77 m
 20	3.142	33 %	157 m
 21	3.395	41 %	103 m
 22	3.498	14 %	135 m
 23	3.634	38 %	320 m
 24	3.953	19 %	96 m

**Paràmetres a gran alçada, dades per sobre de**

Alçada	Distància m	% del total	Temps en moviment	Velocitat	Temps parat	Temps total	Velocitat
2750	887.821	11.55	0:24:48	2.15	0:41:19	1:06:07	0.81
2500	1699.941	22.11	0:55:50	1.83	0:27:28	1:23:18	1.22
2250	2013.565	26.18	1:00:36	1.99	0:48:05	1:48:41	1.11
2000	2032.595	26.43	0:58:18	2.09	0:27:29	1:25:47	1.42
1750	1055.931	13.73	0:28:45	2.2	0:02:46	0:31:31	2.01
<b>Total :</b>	<b>7.69 Km</b>	<b>100 %</b>	<b>3:48:17 h</b>	<b>2.02 Km/h</b>	<b>2:27:07 h</b>	<b>6:15:24 h</b>	<b>1.23 Km/h</b>

**Aturades**

Distància	Temps parat	Alçada	Temps de de la sortida	Temps des d'aturada anterior	Distància a aturada anterior
0.095	0:02:46	1866	0:03:15	0:03:15 < 10´	0.095
0.745	0:03:19	2023	0:24:18	0:21:03	0.65
1.455	0:08:21	2151	0:48:47	0:24:29	0.71
1.625	0:02:32	2215	1:03:30	0:14:43	0.17
1.69	0:13:49 > 10´	2238	1:08:14	0:04:44 < 10´	0.065
2.287	0:04:17	2380	1:39:48	0:31:34	0.596
2.383	0:02:37	2401	1:46:12	0:06:24 < 10´	0.097
3.035	0:12:41 > 10´	2612	2:16:47	0:30:35	0.651
3.298	0:03:05	2675	2:39:53	0:23:06	0.264
3.736	0:13:33 > 10´	2780	2:57:20	0:17:27	0.438
3.884	0:06:07	2832	3:12:51	0:15:31	0.148
4.049	0:15:07 > 10´	2883	3:24:46	0:11:55	0.165
4.453	0:06:32	2779	3:52:05	0:27:19	0.404
4.649	0:11:42 > 10´	2728	4:02:04	0:09:59 < 10´	0.196
5.293	0:19:22 > 10´	2500	4:32:25	0:30:21	0.643
6.028	0:08:00	2307	5:13:08	0:40:43	0.735
6.579	0:13:17 > 10´	2130	5:39:53	0:26:45	0.551
<b>Total :</b>	<b>2:27:07 h</b>				