

Track: Cims provinciales. Peñarroya. Teruel  
 Les velocitats d'aquest track són típiques de = HKG  
 Fiabilitat de l'índex IBP = B

**IBP = 42 HKG**

Distància total	5.76 Km
Distància analitzada	5.76 Km
Distància lineal	0.01 Km

Desn. De pujada acumulat	192.8 m
Desn. De baixada acumulat	192.3 m
Altura màxima	2015.1 m
Altura mínima	1830.2 m
Ràtio de pujada	9.34 %
Ràtio de baixada	6.93 %
Desnivell positiu per km	33.47 m
Desnivell negatiu per km	33.39 m

Temps total	1:06:10 h
Temps en moviment	1:03:12 h
Temps parat	0:02:58 h

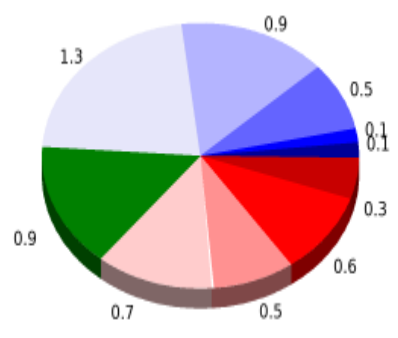
Velocitat mitjana total	5.22 Km/h
Velocitat mitjana en moviment	5.47 Km/h
Velocitat màxima sostinguda	9.81 Km/h

Filtre pendent màxim	~55 %
Separació mínima analitzada	~30 m
Nombre de punts	544 (cad. 10.58 m)
Punts significatius	175 (cad. 33.08 m / 32.17 %)
Punts aberrants	0 (0 % d. total)

Canvis direcció per km	12.67
Canvis direcció >5° per km	9.55
Trams rectes acumulats	0.646 Km
Trams rectes per km	112.15 m
Canvis de pendent penalitzables	2
Canvis de pendent penalitzables per km	0.347

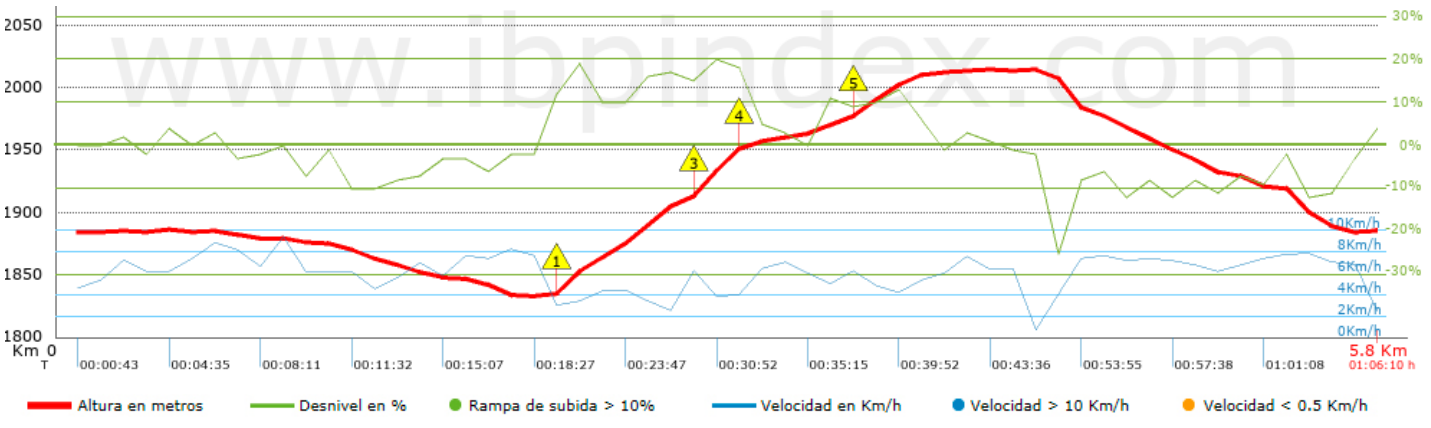
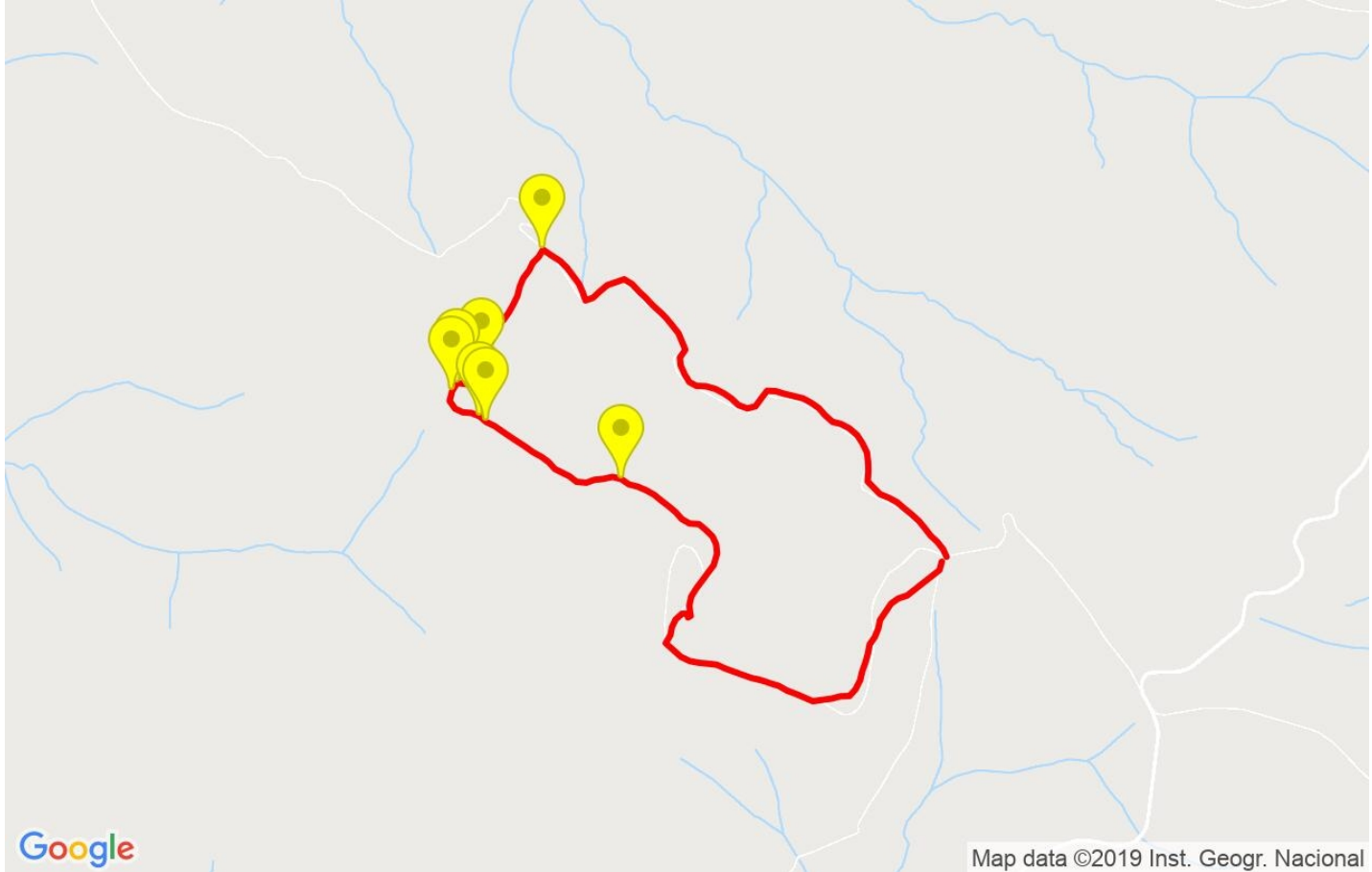
Troba les millors rutes








Resum de desnivells	Pujades	Distància en Km	del total en %	Velocitat en	Temps h:m:s	
		0	0	0	0:00:00	
	Entre el 15 i el 30%	0.299	5.19	3.55	0:05:03	
	Entre el 10 i el 15%	0.635	11.03	4.1	0:09:18	
	Entre el 5 i el 10%	0.451	7.83	5.56	0:04:52	
	Entre l'1 i el 5%	0.68	11.81	6.04	0:06:45	
	<b>Total :</b>	<b>2.065</b>	<b>35.87</b>	<b>4.77</b>	<b>0:25:58</b>	
	<b>Pla</b>					
	Desnivells de l'1%	0.917	15.93	5.5	0:10:00	
	<b>Baixades</b>					
	Entre l'1 i el 5%	1.259	21.87	5.8	0:13:02	
Entre el 5 i el 10%	0.881	15.3	6.65	0:07:57		
Entre el 10 i el 15%	0.511	8.88	6.55	0:04:41		
Entre el 15 i el 30%	0.062	1.07	4.62	0:00:48		
	0.062	1.07	4.82	0:00:46		
<b>Total :</b>	<b>2.774</b>	<b>48.2</b>	<b>6.11</b>	<b>0:27:14</b>		
<b>Total track :</b>	<b>5.76</b>	<b>100 %</b>	<b>5.47</b>	<b>1:03:12</b>		

Track: Cims provinciales. Peñarroya. Teruel  
 Les velocitats d'aquest track són típiques de = HKG  
 Fiabilitat de l'índex IBP = B

**IBP = 42 HKG**



**Empits > 10%**

<b>Empits</b>	<b>Pendent promig</b>	<b>Distància</b>
 1 2.122	14 %	506 m
 2 2.739	15 %	34 m
 3 2.773	19 %	168 m
 4 2.941	18 %	32 m
 5 3.515	12 %	158 m

**Paràmetres a gran alçada, dades per sobre de**

Alçada	Distància m	% del total	Temps en moviment	Velocitat	Temps parat	Temps total	Velocitat
2000	732.993	12.73	0:10:42	4.11	0:02:45	0:13:27	3.27
1750	5023.169	87.27	0:52:30	5.74	0:00:13	0:52:43	5.72
<b>Total :</b>	<b>5.756 Km</b>	<b>100 %</b>	<b>1:03:12 h</b>	<b>5.46 Km/h</b>	<b>0:02:58 h</b>	<b>1:06:10 h</b>	<b>5.22 Km/h</b>

**Aturades**

Distància	Temps parat	Alçada	Temps de de la sortida	Temps des d'aturada anterior	Distància a aturada anterior
4.217	0:02:45	2015	0:45:15	0:45:15	4.217
5.754	0:00:13	1885	1:05:57	0:20:42	1.537
<b>Total :</b>	<b>0:02:58 h</b>				