

Track: Pala Alta

Les velocitats d'aquest track són típiques de = HKG

Fiabilitat de l'índex IBP = C

IBP = 37 HKG

Distància total	5.09 Km
Distància analitzada	5.09 Km
Distància lineal	0.01 Km

Desn. De pujada acumulat	313.3 m
Desn. De baixada acumulat	282.6 m
Altura màxima	941.3 m
Altura mínima	702.4 m
Ràtio de pujada	13.58 %
Ràtio de baixada	10.86 %
Desnivell positiu per km	61.55 m
Desnivell negatiu per km	55.52 m

Temps total	2:32:30 h
Temps en moviment	1:59:55 h
Temps parat	0:32:35 h

Velocitat mitjana total	2 Km/h
Velocitat mitjana en moviment	2.55 Km/h
Velocitat màxima sostinguda	4.87 Km/h

Filtre pendent màxim	~55 %
Separació mínima analitzada	~30 m
Nombre de punts	402 (cad. 12.65 m)
Punts significatius	148 (cad. 34.59 m / 36.82 %)
Punts aberrants	7 (1.74 % d. total)

Canvis direcció per km	15.32
Canvis direcció >5° per km	11.79
Trams rectes acumulats	0.408 Km
Trams rectes per km	80.16 m
Canvis de pendent penalitzables	1
Canvis de pendent penalitzables per km	0.197

Troba les millors rutes



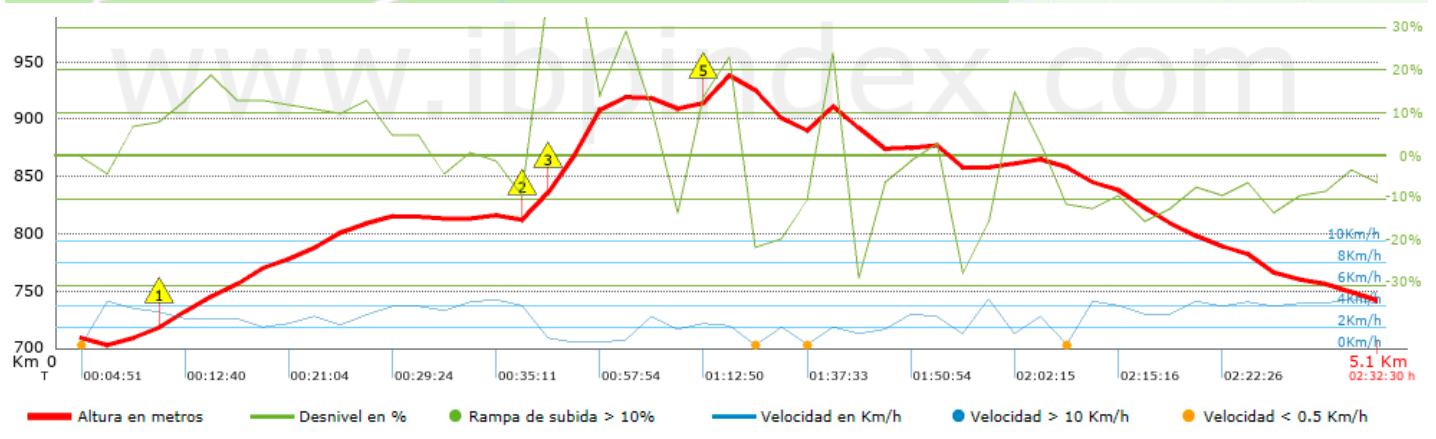
Resum de desnivells	Pujades	Distància en Km	del total en %	Velocitat en	Temps h:m:s	
		0.187	3.67	1.2	0:09:18	
	Entre el 15 i el 30%	0.387	7.61	2.07	0:11:14	
	Entre el 10 i el 15%	0.606	11.92	2.65	0:13:44	
	Entre el 5 i el 10%	0.776	15.25	2.69	0:17:18	
	Entre l'1 i el 5%	0.352	6.92	3.49	0:06:03	
	Total :	2.307	45.36	2.4	0:57:37	
	Pla					
	Desnivells de l'1%	0.176	3.46	2.25	0:04:41	
	Baixades					
	Entre l'1 i el 5%	0.682	13.4	3.48	0:11:46	
Entre el 5 i el 10%	0.696	13.69	3.71	0:11:15		
Entre el 10 i el 15%	0.721	14.17	3.02	0:14:19		
Entre el 15 i el 30%	0.473	9.3	1.53	0:18:36		
	0.031	0.61	1.11	0:01:41		
Total :	2.602	51.18	2.71	0:57:37		
Total track :	5.09	100 %	2.55	1:59:55		

Track: Pala Alta






Les velocitats d'aquest track són típiques de = HKG

Fiabilitat de l'índex IBP = C

IBP = 37 HKG



Empits > 10%

Empits		Pendent promig	Distància
	0.373	12 %	273 m
	1.768	11 %	74 m
	1.843	44 %	187 m
	2.435	14 %	32 m
	2.467	22 %	106 m

Paràmetres a gran alçada, dades per sobre de

Alçada	Distància m	% del total	Temps en moviment	Velocitat	Temps parat	Temps total	Velocitat
Total :	0 Km	--- %	--- h	--- Km/h	--- h	--- h	--- Km/h

Aturades

Distància	Temps parat	Alçada	Temps de de la sortida	Temps des d'aturada anterior	Distància a aturada anterior
1.883	0:02:54	836	0:44:16	0:44:16	1.883
2.029	0:03:56	902	0:53:58	0:09:42 < 10´	0.146
2.136	0:02:46	908	1:00:09	0:06:11 < 10´	0.107
2.572	0:07:10	938	1:17:03	0:16:54	0.436
2.808	0:04:19	895	1:32:40	0:15:37	0.235
3.752	0:07:31	865	2:03:53	0:31:13	0.944
Total :	0:32:35 h				