

Track: Monturull

Data: 09/10/2019

Track: Monturull

Les velocitats d'aquest track són típiques de = HKG

Fiabilitat de l'índex IBP = B

IBP = 151 HKG

Distància total	21.35 Km
Distància analitzada	21.35 Km
Distància lineal	0.01 Km

Desn. De pujada acumulat	1277.75 m
Desn. De baixada acumulat	1264.75 m
Altura màxima	2761.5 m
Altura mínima	1938.7 m
Ràtio de pujada	11.22 %
Ràtio de baixada	14.43 %
Desnivell positiu per km	59.85 m
Desnivell negatiu per km	59.24 m

Temps total	6:50:43 h
Temps en moviment	5:46:33 h
Temps parat	1:04:10 h

Velocitat mitjana total	3.12 Km/h
Velocitat mitjana en moviment	3.7 Km/h
Velocitat màxima sostinguda	7.17 Km/h

Filtre pendent màxim	~55 %
Separació mínima analitzada	~30 m
Nombre de punts	1774 (cad. 12.03 m)
Punts significatius	610 (cad. 35.05 m / 34.39 %)
Punts aberrants	43 (2.42 % d. total)

Canvis direcció per km	14.38
Canvis direcció >5° per km	10.35
Trams rectes acumulats	3.801 Km
Trams rectes per km	178.03 m
Canvis de pendent penalitzables	12
Canvis de pendent penalitzables per km	0.562

Troba les millors rutes



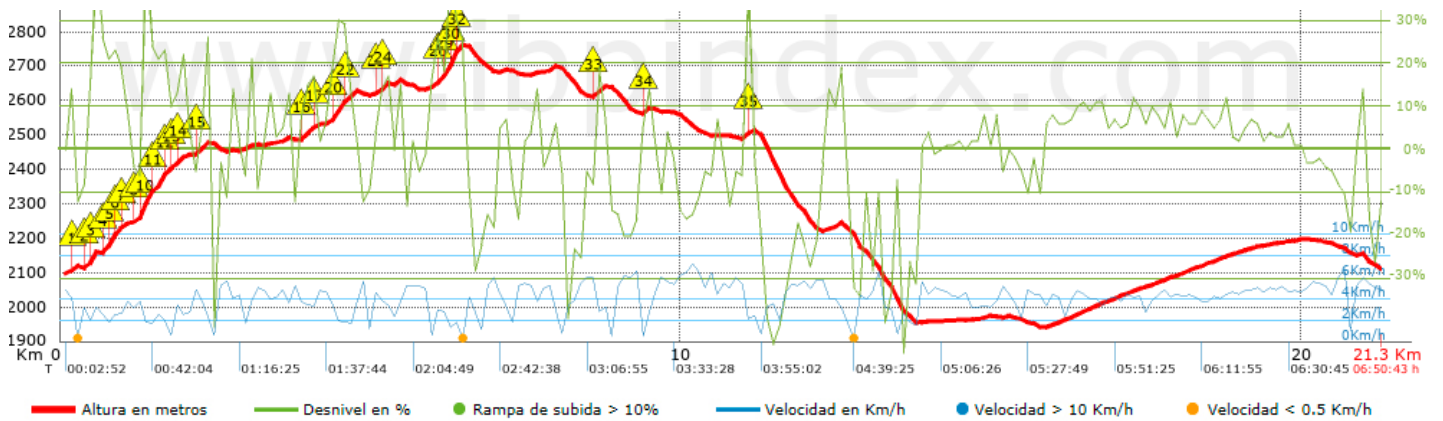
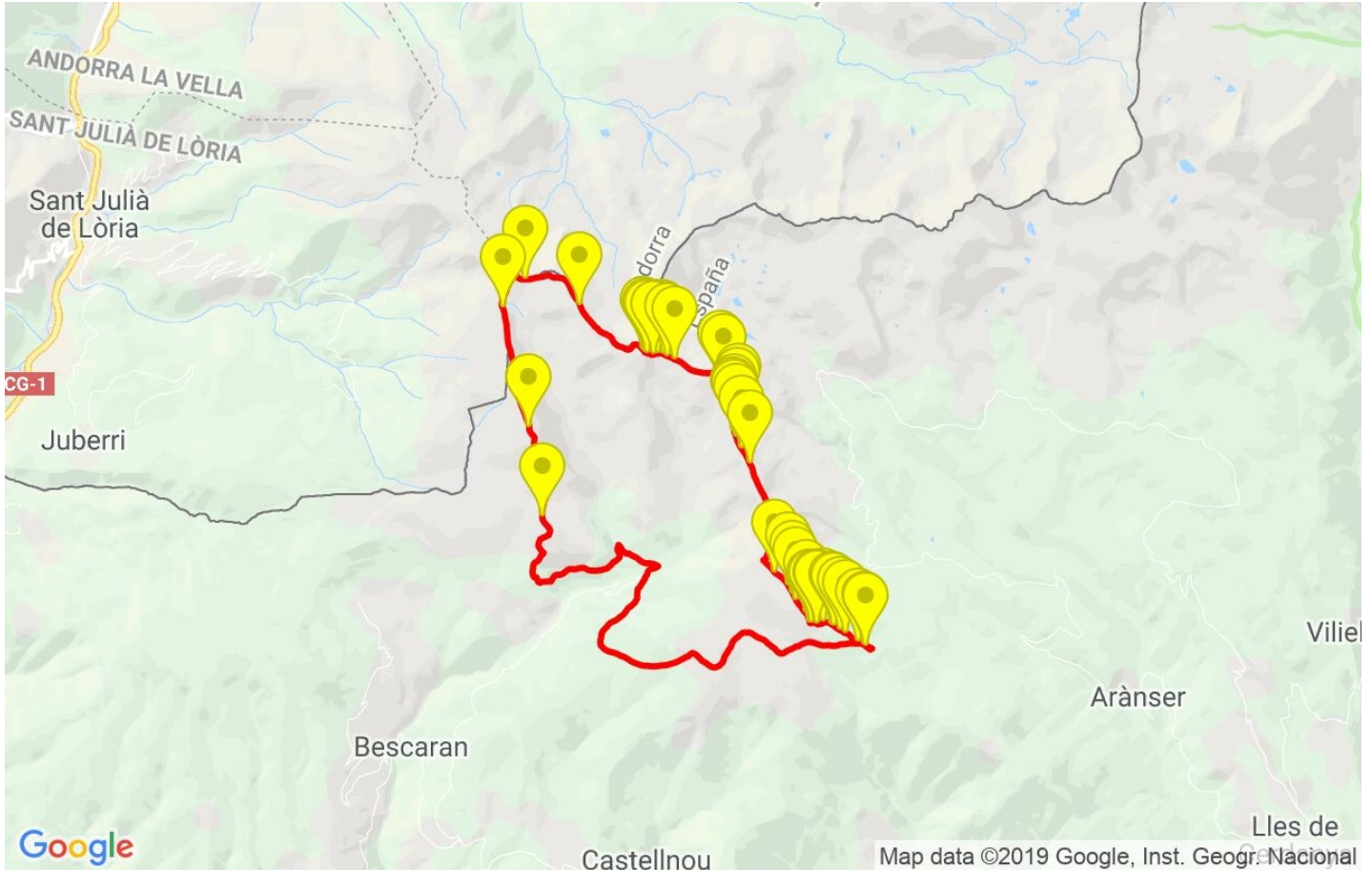
Resum de desnivells	Pujades	Distància en Km	del total en %	Velocitat en	Temps h:m:s	
		0.485	2.27	1.83	0:15:54	
	Entre el 15 i el 30%	2.531	11.86	2.72	0:55:45	
	Entre el 10 i el 15%	1.582	7.41	3.41	0:27:49	
	Entre el 5 i el 10%	3.779	17.7	3.69	1:01:28	
	Entre l'1 i el 5%	3.006	14.08	4.34	0:41:34	
	Total :	11.383	53.33	3.37	3:22:30	
	Pla					
	Desnivells de l'1%	1.199	5.62	3.74	0:19:14	
	Baixades					
	Entre l'1 i el 5%	1.931	9.04	4.52	0:25:38	
Entre el 5 i el 10%	2.323	10.88	4.37	0:31:54		
Entre el 10 i el 15%	1.19	5.57	4.94	0:14:28		
Entre el 15 i el 30%	2.187	10.24	4.05	0:32:24		
	1.134	5.31	3.33	0:20:25		
Total :	8.764	41.06	4.21	2:04:49		
Total track :	21.35	100 %	3.7	5:46:33		

Track: Monturull










Les velocitats d'aquest track són típiques de = HKG










Fiabilitat de l'índex IBP = B

IBP = 151 HKG



Empits > 10%

Empits	Pendent promig	Distància	
 1	0.117	18 %	132 m
 2	0.371	17 %	100 m
 3	0.471	22 %	135 m
 4	0.703	28 %	98 m
 5	0.801	24 %	103 m
 6	0.905	27 %	31 m
 7	0.935	14 %	127 m
 8	1.154	18 %	31 m
 9	1.256	11 %	30 m
 10	1.286	40 %	160 m
 11	1.446	25 %	234 m
 12	1.68	17 %	103 m
 13	1.783	16 %	128 m
 14	1.911	18 %	94 m
 15	2.165	18 %	195 m
 16	3.879	17 %	226 m
 17	4.105	12 %	31 m
 18	4.347	19 %	33 m
 19	4.38	24 %	40 m
 20	4.419	26 %	126 m
 21	4.545	27 %	63 m
 22	4.608	14 %	65 m
 23	5.091	12 %	69 m
 24	5.159	18 %	98 m
 25	6.026	26 %	63 m
 26	6.089	26 %	29 m

 27	6.118	15 %	64 m
 28	6.183	17 %	31 m
 29	6.214	21 %	33 m
 30	6.246	43 %	98 m
 31	6.345	30 %	38 m
 32	6.383	16 %	31 m
 33	8.591	19 %	132 m
 34	9.357	14 %	113 m
 35	11.025	24 %	97 m

Paràmetres a gran alçada, dades per sobre de

Alçada	Distància m	% del total	Temps en moviment	Velocitat	Temps parat	Temps total	Velocitat
2750	178.532	0.84	0:01:58	5.45	0:08:32	0:10:30	1.02
2500	6570.785	30.78	1:48:32	3.63	0:16:04	2:04:36	3.16
2250	4203.836	19.69	1:13:02	3.45	0:07:18	1:20:20	3.14
2000	7274.8	34.08	1:52:29	3.88	0:32:16	2:24:45	3.02
1750	3118.751	14.61	0:50:32	3.7		0:50:32	3.7
Total :	21.347 Km	100 %	5:46:33 h	3.7 Km/h	1:04:10 h	6:50:43 h	3.12 Km/h

Aturades

Distància	Temps parat	Alçada	Temps de de la sortida	Temps des d'aturada anterior	Distància a aturada anterior
0.186	0:04:59	2110	0:05:06	0:05:06 < 10´	0.186
1.712	0:03:36	2391	0:47:49	0:42:43	1.526
2.392	0:03:42	2486	1:06:13	0:18:24	0.68
5.927	0:03:22	2634	2:09:28	1:03:15	3.535
6.446	0:08:32	2750	2:25:34	0:16:06	0.519
7.95	0:02:21	2700	2:56:49	0:31:15	1.505
8.825	0:03:38	2644	3:14:05	0:17:16	0.875
9.254	0:03:54	2567	3:21:55	0:07:50 < 10´	0.429
11.156	0:02:49	2514	3:51:11	0:29:16	1.902
12.627	0:24:33 > 10´	2253	4:14:52	0:23:41	1.471
13.448	0:02:44	2026	4:51:13	0:36:21	0.822
Total :	1:04:10 h				