

Track: Montlude

Data: 09/10/2019

Track: Montlude

Les velocitats d'aquest track són típiques de = HKG

Fiabilitat de l'índex IBP = A

IBP = 140 HKG

Distància total	11.81 Km
Distància analitzada	11.81 Km
Distància lineal	0.02 Km

Desn. De pujada acumulat	1266.8 m
Desn. De baixada acumulat	1248.6 m
Altura màxima	2508.2 m
Altura mínima	1384.9 m
Ràtio de pujada	21.41 %
Ràtio de baixada	21.57 %
Desnivell positiu per km	107.27 m
Desnivell negatiu per km	105.72 m

Temps total	5:34:49 h
Temps en moviment	5:10:08 h
Temps parat	0:24:41 h

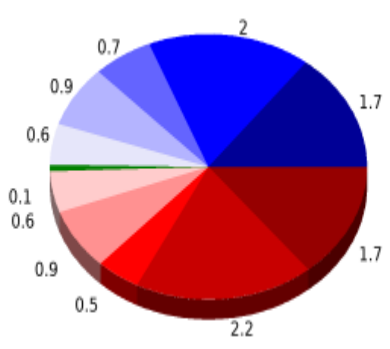
Velocitat mitjana total	2.12 Km/h
Velocitat mitjana en moviment	2.28 Km/h
Velocitat màxima sostinguda	5.59 Km/h

Filtre pendent màxim	~55 %
Separació mínima analitzada	~30 m
Nombre de punts	830 (cad. 14.23 m)
Punts significatius	325 (cad. 36.44 m / 39.16 %)
Punts aberrants	48 (5.78 % d. total)

Canvis direcció per km	14.82
Canvis direcció >5° per km	13.46
Trams rectes acumulats	1.09 Km
Trams rectes per km	92.29 m
Canvis de pendent penalitzables	8
Canvis de pendent penalitzables per km	0.678

Troba les millors rutes



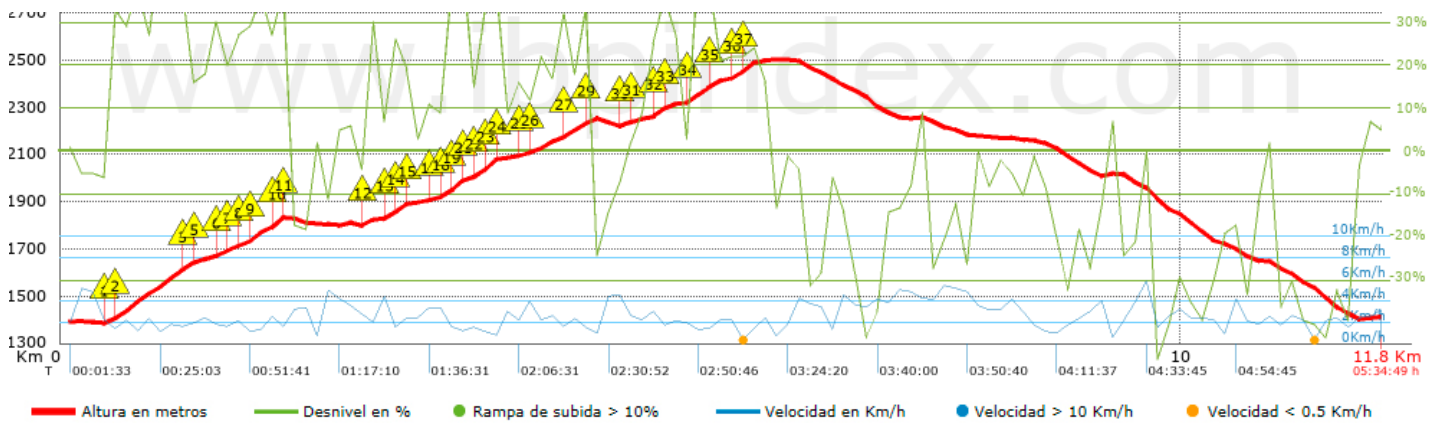
Resum de desnivells	Pujades	Distància en Km	del total en %	Velocitat en	Temps h:m:s
		1.738	14.72	1.49	1:10:09
	Entre el 15 i el 30%	2.189	18.54	1.9	1:09:09
	Entre el 10 i el 15%	0.516	4.37	2.67	0:11:35
	Entre el 5 i el 10%	0.868	7.35	3.46	0:15:04
	Entre l'1 i el 5%	0.606	5.13	2.97	0:12:14
	Total :	5.918	50.12	1.99	2:58:11
	Pla				
	Desnivells de l'1%	0.101	0.86	4.1	0:01:29
	Baixades				
	Entre l'1 i el 5%	0.562	4.76	2.81	0:11:59
Entre el 5 i el 10%	0.851	7.2	2.68	0:19:04	
Entre el 10 i el 15%	0.68	5.76	3.84	0:10:38	
Entre el 15 i el 30%	2.046	17.33	2.75	0:44:40	
	1.65	13.97	2.24	0:44:07	
Total :	5.788	49.02	2.66	2:10:28	
Total track :	11.81	100 %	2.28	5:10:08	

Track: Montlude


















Les velocitats d'aquest track són típiques de = HKG











Fiabilitat de l'índex IBP = A

IBP = 140 HKG



Empits > 10%

Empits	Pendent promig	Distància	
 1	0.38	21 %	39 m
 2	0.42	34 %	687 m
 3	1.107	25 %	36 m
 4	1.143	15 %	66 m
 5	1.209	14 %	114 m
 6	1.323	22 %	174 m
 7	1.497	17 %	31 m
 8	1.527	15 %	97 m
 9	1.625	33 %	269 m
 10	1.894	39 %	36 m
 11	1.93	38 %	36 m
 12	2.708	18 %	189 m
 13	2.897	29 %	66 m
 14	2.964	30 %	84 m
 15	3.047	11 %	184 m
 16	3.231	11 %	38 m
 17	3.269	11 %	116 m
 18	3.385	37 %	39 m
 19	3.424	33 %	118 m
 20	3.541	44 %	40 m
 21	3.581	21 %	109 m
 22	3.69	35 %	108 m
 23	3.798	44 %	35 m
 24	3.833	39 %	31 m
 25	4.021	14 %	173 m
 26	4.195	23 %	222 m

 27	4.417	29 %	246 m
 28	4.663	41 %	40 m
 29	4.703	25 %	42 m
 30	4.97	15 %	107 m
 31	5.218	23 %	113 m
 32	5.331	24 %	153 m
 33	5.588	35 %	185 m
 34	5.772	21 %	179 m
 35	5.951	28 %	167 m
 36	6.118	23 %	104 m

Paràmetres a gran alçada, dades per sobre de

Alçada	Distància m	% del total	Temps en moviment	Velocitat	Temps parat	Temps total	Velocitat
2500	239.063	2.02	0:03:39	3.93	0:07:43	0:11:22	1.26
2250	2412.706	20.43	0:58:06	2.49	0:04:16	1:02:22	2.32
2000	3258.013	27.59	1:25:54	2.28	0:03:11	1:29:05	2.19
1750	2584.363	21.89	1:08:21	2.27	0:04:08	1:12:29	2.14
1500	2021.947	17.12	1:00:18	2.01	0:04:17	1:04:35	1.88
Total :	10.516 Km	89.06 %	4:36:18 h	2.28 Km/h	0:23:35 h	4:59:53 h	2.1 Km/h

Aturades

Distància	Temps parat	Alçada	Temps de de la sortida	Temps des d'aturada anterior	Distància a aturada anterior
2.21	0:04:08	1806	1:09:21	1:09:21	2.21
5.98	0:04:16	2432	3:01:23	1:52:02	3.77
6.285	0:07:43	2506	3:13:59	0:12:36	0.305
9.346	0:03:11	2018	4:24:34	1:10:35	3.061
11.092	0:04:17	1549	5:12:23	0:47:49	1.745
11.799	0:01:06	1409	5:33:43	0:21:20	0.707
Total :	0:24:41 h				