

Track: Monte Ányera.

Data: 16/12/2022

Track: Monte Ányera.

Les velocitats d'aquest track són típiques de = HKG

Fiabilitat de l'índex IBP = B

**IBP = 62 HKG**

Distància total	10.9 Km
Distància analitzada	10.9 Km
Distància lineal	0.01 Km

Desn. De pujada acumulat	567.2 m
Desn. De baixada acumulat	573.1 m
Altura màxima	358.1 m
Altura mínima	83.5 m
Ràtio de pujada	11.19 %
Ràtio de baixada	11.41 %
Desnivell positiu per km	52.04 m
Desnivell negatiu per km	52.58 m

Temps total	3:15:03 h
Temps en moviment	2:55:29 h
Temps parat	0:19:34 h

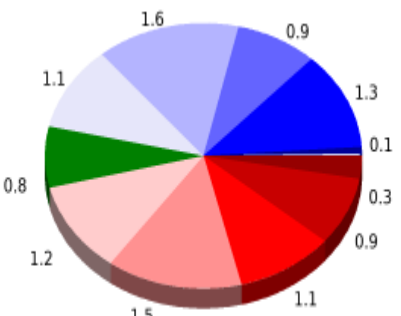
Velocitat mitjana total	3.35 Km/h
Velocitat mitjana en moviment	3.73 Km/h
Velocitat màxima sostinguda	7.16 Km/h

Filtre pendent màxim	~55 %
Separació mínima analitzada	~30 m
Nombre de punts	948 (cad. 11.5 m)
Punts significatius	315 (cad. 34.71 m / 33.23 %)
Punts aberrants	10 (1.05 % d. total)

Canvis direcció per km	13.21
Canvis direcció >5° per km	11.28
Trams rectes acumulats	0.924 Km
Trams rectes per km	84.77 m
Canvis de pendent penalitzables	7
Canvis de pendent penalitzables per km	0.642

Troba les millors rutes



Resum de desnivells	Pujades	Distància en Km	del total en %	Velocitat en	Temps h:m:s
		0.274	2.51	1.92	0:08:34
	Entre el 15 i el 30%	0.935	8.58	2.47	0:22:44
	Entre el 10 i el 15%	1.081	9.92	3.28	0:19:48
	Entre el 5 i el 10%	1.532	14.06	3.85	0:23:53
	Entre l'1 i el 5%	1.247	11.45	4.33	0:17:18
	<b>Total :</b>	<b>5.069</b>	<b>46.51</b>	<b>3.3</b>	<b>1:32:17</b>
	<b>Pla</b>				
	<b>Desnivells de l'1%</b>	0.808	7.41	3.57	0:13:34
	<b>Baixades</b>				
	Entre l'1 i el 5%	1.105	10.14	3.93	0:16:52
Entre el 5 i el 10%	1.592	14.61	4.99	0:19:08	
Entre el 10 i el 15%	0.943	8.65	4.54	0:12:27	
Entre el 15 i el 30%	1.309	12.01	3.89	0:20:11	
	0.072	0.66	4.3	0:01:00	
<b>Total :</b>	<b>5.021</b>	<b>46.07</b>	<b>4.33</b>	<b>1:09:38</b>	
<b>Total track :</b>	<b>10.9</b>	<b>100 %</b>	<b>3.73</b>	<b>2:55:29</b>	

Track: Monte Ányera.

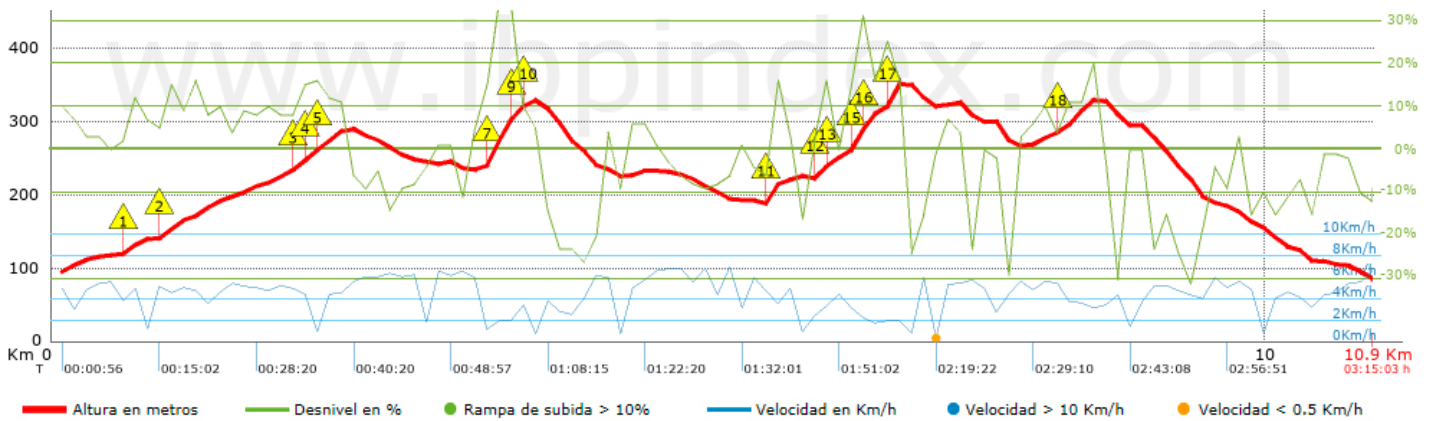
Data: 16/12/2022

Track: Monte Ányera.

















Les velocitats d'aquest track són típiques de = HKG

Fiabilitat de l'índex IBP = B

**IBP = 62 HKG**



**Empits > 10%**

Empits	Pendent promig	Distància
 0.586	12 %	103 m
 0.877	11 %	290 m
 1.99	14 %	32 m
 2.022	14 %	136 m
 2.158	13 %	206 m
 3.545	15 %	33 m
 3.578	31 %	204 m
 3.782	33 %	33 m
 3.815	11 %	34 m
 3.848	15 %	64 m
 5.851	25 %	102 m
 6.257	18 %	137 m
 6.394	11 %	34 m
 6.528	14 %	32 m
 6.561	25 %	142 m
 6.702	13 %	121 m
 6.823	29 %	135 m
 8.264	14 %	263 m

**Paràmetres a gran alçada, dades per sobre de**

Alçada	Distància m	% del total	Temps en moviment	Velocitat	Temps parat	Temps total	Velocitat
<b>Total :</b>	<b>0 Km</b>	<b>--- %</b>	<b>--- h</b>	<b>--- Km/h</b>	<b>--- h</b>	<b>--- h</b>	<b>--- Km/h</b>

**Aturades**

Distància	Temps parat	Alçada	Temps de de la sortida	Temps des d'aturada anterior	Distància a aturada anterior
3.913	0:03:31	326	1:01:55	1:01:55	3.913
4.598	0:03:01	231	1:16:06	0:14:11	0.685
7.023	0:02:56	358	2:05:49	0:49:43	2.425
7.245	0:07:29	320	2:11:53	0:06:04 < 10´	0.222
9.879	0:02:37	163	2:59:24	0:47:31	2.634
<b>Total :</b>	<b>0:19:34 h</b>				