

Track: Montcorbison

Data: 09/10/2019

Track: Montcorbison

Les velocitats d'aquest track són típiques de = HKG

Fiabilitat de l'índex IBP = A

IBP = 124 HKG

Distància total	10.79 Km
Distància analitzada	10.79 Km
Distància lineal	0 Km

Desn. De pujada acumulat	1195.2 m
Desn. De baixada acumulat	1183.3 m
Altura màxima	2173.2 m
Altura mínima	1112.4 m
Ràtio de pujada	25.79 %
Ràtio de baixada	19.92 %
Desnivell positiu per km	110.77 m
Desnivell negatiu per km	109.67 m

Temps total	4:07:23 h
Temps en moviment	3:52:29 h
Temps parat	0:14:54 h

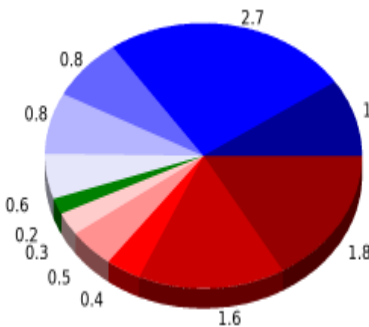
Velocitat mitjana total	2.62 Km/h
Velocitat mitjana en moviment	2.78 Km/h
Velocitat màxima sostinguda	8.18 Km/h

Filtre pendent màxim	~55 %
Separació mínima analitzada	~30 m
Nombre de punts	645 (cad. 16.72 m)
Punts significatius	282 (cad. 38.39 m / 43.72 %)
Punts aberrants	70 (10.85 % d. total)

Canvis direcció per km	15.01
Canvis direcció >5° per km	11.86
Trams rectes acumulats	0.947 Km
Trams rectes per km	87.77 m
Canvis de pendent penalitzables	3
Canvis de pendent penalitzables per km	0.278

Troba les millors rutes



Resum de desnivells	Pujades	Distància en Km	del total en %	Velocitat en	Temps h:m:s
		1.794	16.63	1.57	1:08:30
	Entre el 15 i el 30%	1.562	14.48	2.18	0:42:59
	Entre el 10 i el 15%	0.431	3.99	3.38	0:07:39
	Entre el 5 i el 10%	0.514	4.76	2.61	0:11:49
	Entre l'1 i el 5%	0.334	3.09	4.06	0:04:56
	Total :	4.634	42.96	2.05	2:15:53
	Pla				
	Desnivells de l'1%	0.214	1.98	4.34	0:02:57
	Baixades				
	Entre l'1 i el 5%	0.591	5.48	4.43	0:08:00
Entre el 5 i el 10%	0.759	7.04	3.49	0:13:03	
Entre el 10 i el 15%	0.818	7.58	3.95	0:12:25	
Entre el 15 i el 30%	2.73	25.3	3.96	0:41:19	
	1.042	9.66	3.31	0:18:52	
Total :	5.94	55.06	3.81	1:33:39	
Total track :	10.79	100 %	2.78	3:52:29	

Track: Montcorbison

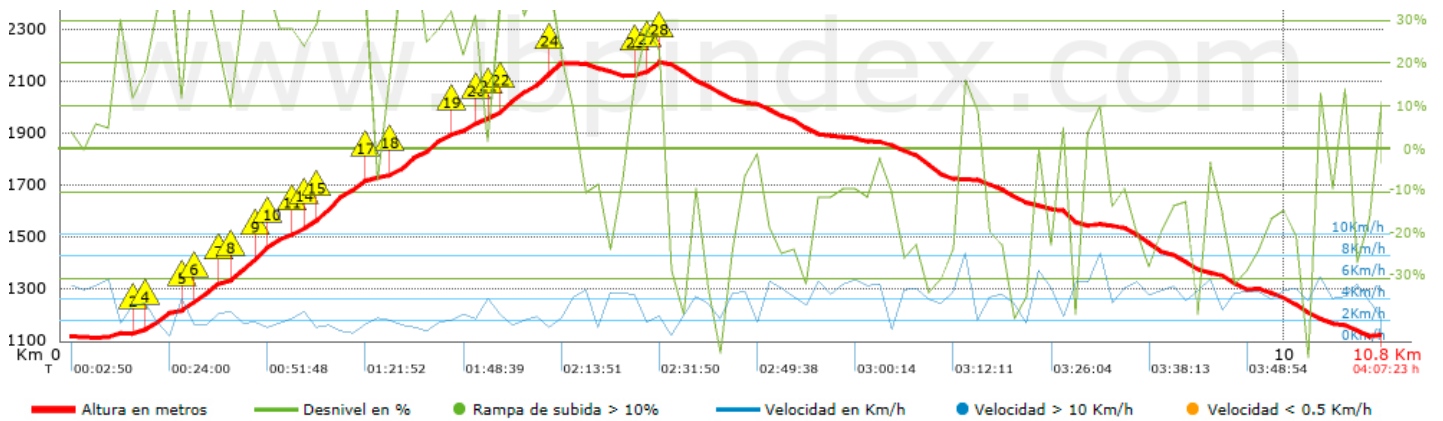
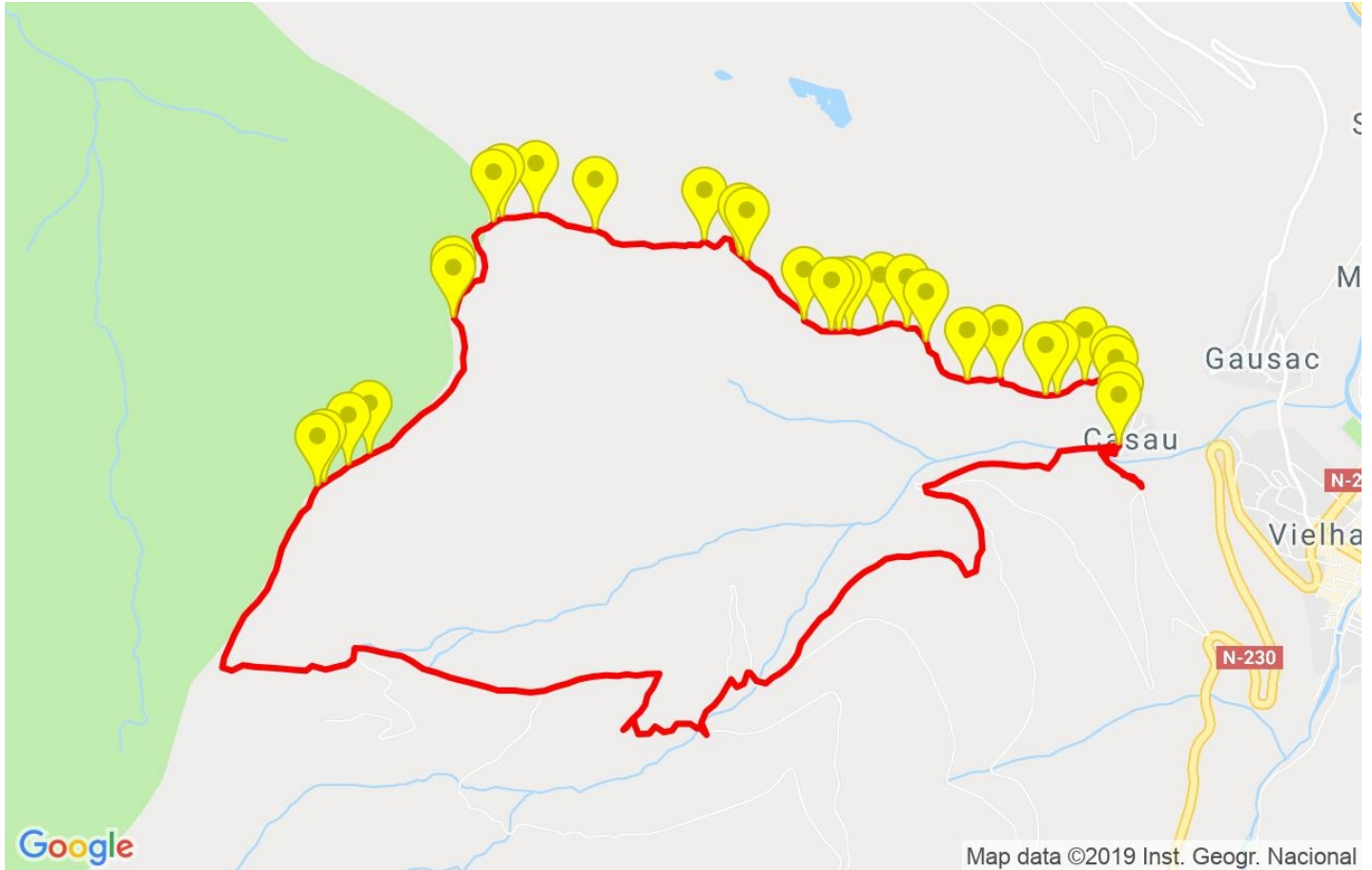
Data: 09/10/2019

Track: Montcorbison














Les velocitats d'aquest track són típiques de = HKG

Fiabilitat de l'índex IBP = A

IBP = 124 HKG



Empits > 10%

Empits	Pendent promig	Distància
 1 0.543	12 %	41 m
 2 0.584	18 %	86 m
 3 0.67	21 %	32 m
 4 0.703	35 %	163 m
 5 0.968	24 %	42 m
 6 1.01	35 %	235 m
 7 1.245	20 %	114 m
 8 1.358	40 %	234 m
 9 1.593	34 %	109 m
 10 1.702	29 %	106 m
 11 1.808	24 %	114 m
 12 1.922	24 %	37 m
 13 1.959	32 %	33 m
 14 1.992	26 %	105 m
 15 2.097	41 %	328 m
 16 2.424	37 %	31 m
 17 2.456	29 %	39 m
 18 2.691	33 %	458 m
 19 3.149	25 %	216 m
 20 3.364	17 %	119 m
 21 3.484	18 %	37 m
 22 3.52	37 %	448 m
 23 3.968	48 %	30 m
 24 3.998	35 %	75 m
 25 4.63	11 %	81 m
 26 4.712	31 %	105 m

 27	4.816	21 %	29 m
 28	4.846	23 %	40 m

Paràmetres a gran alçada, dades per sobre de

Alçada	Distància m	% del total	Temps en moviment	Velocitat	Temps parat	Temps total	Velocitat
2000	2071.434	19.2	0:49:28	2.51	0:03:49	0:53:17	2.33
1750	2341.273	21.7	0:47:27	2.96		0:47:27	2.96
1500	2536.925	23.52	0:56:28	2.7	0:02:42	0:59:10	2.57
Total :	6.95 Km	64.42 %	2:33:23 h	2.72 Km/h	0:06:31 h	2:39:54 h	2.61 Km/h

Aturades

Distància	Temps parat	Alçada	Temps de de la sortida	Temps des d'aturada anterior	Distància a aturada anterior
0.805	0:06:57	1187	0:17:03	0:17:03	0.805
2.286	0:02:42	1654	1:14:58	0:57:55	1.48
4.886	0:03:49	2172	2:31:50	1:16:52	2.6
10.77	0:01:26	1124	4:05:57	1:34:07	5.885
Total :	0:14:54 h				